












# Obabika River



-  campsite  
*emplacement de camping*
-  850m  
\* distance markers (metres)  
*marqueur de distance (mètres)*
-  lookout  
*belvédère*
-  portage (P770, P850)
-  orange trail  
*sentier orange*
-  yellow trail  
*sentier jaune*
-  blue trail  
*sentier bleu*
-  contour lines (metres)  
*courbes de niveau (mètres)*
-  park boundary  
*limite du parc*

**NOTE:** Obabika North Old Growth Trails maps available by contacting Ontario Parks at (705) 569-3205

**NOTE :** On peut obtenir des cartes des sentiers du vieux boisé Obabika Nord en téléphonant à Parcs Ontario, au (705) 569-3205

