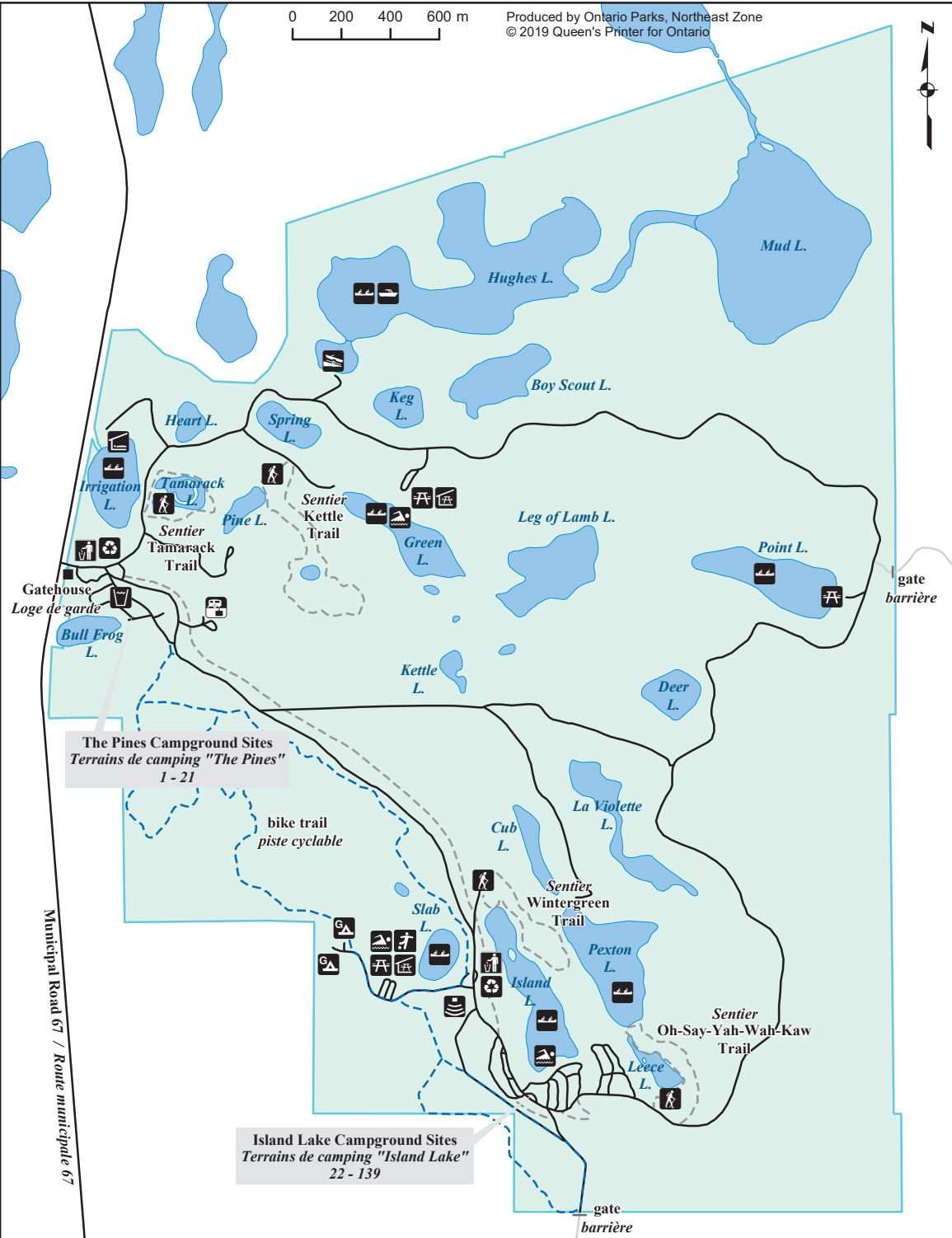






























CAMPGROUND / TERRAIN DE CAMPING

0 200 400 600 m

Produced by Ontario Parks, Northeast Zone
© 2019 Queen's Printer for Ontario



Kettle Lakes

- | | |
|--|--|
| 67 electrical site
emplacements avec électricité |  comfort station
pavillon de toilettes |
| 47 regular site
emplacements sans électricité |  toilet
toilettes |
| 138 barrier free site
terrain accessible pour
fauteuil roulant |  trailer sanitation station
poste de vidange de roulettes |
|  group camping
camping de groupe |  trailer filling station
poste de remplissage de roulettes |
|  parking
stationnement |  boat launch
rampe de mise à l'eau |
|  amphitheatre
amphithéâtre |  boating
navigation |
|  garbage disposal
décharge à déchets |  canoeing
canotage |
|  recycling
recyclage |  first aid station
station de premiers soins |
|  park store
magasin du parc |  telephone
téléphone |
|  day-use area
utilisation de jour |  information |
|  swimming area
aire de natation |  beach
plage |
|  picnic shelter
abri de pique-nique |  trail
sentier |
|  playground
cour de jeu |  bike trail
piste cyclable |
|  hiking trail
sentier de randonnée |  water tap
robinet |
|  laundry
buanderie |  building
bâtiment |
|  roofed accommodation
hébergement avec toiture | |