




ONTARIO
PARKS

Park Statistics/Statistiques Parcs 2010



Ontario Provincial Parks

Statistics

Parcs provinciaux de l'Ontario

Statistiques

2010



© 2011, Queen's Printer for Ontario

Printed in Ontario, Canada

Provincial Parks provide opportunities for outdoor recreation in Ontario. The publication, Parks Statistics, is published annually to supply current data on provincial parks use.

Copies of this publication are distributed to park agencies in the U.S.A. and Canada, to Ontario government offices and to many public libraries throughout the province. Additional information may be obtained from:

Ministry of Natural Resources
Operations & Development Section
Ontario Parks
PO Box 7000
Peterborough, ON K9J 8M5

Toronto Telephone: (416) 314-2000
Peterborough Telephone: (705) 755-2000

ISSN 0704-2094 (Print/Imprimé)
ISBN 978-1-4435-5802-0 (Print/Imprimé), 2010 ed.)

ISSN 1918-9338 (Online/En ligne)
ISBN 978-1-4435-5803-7 (PDF, 2010 ed.)

© 2011, Imprimeur de la Reine pour l'Ontario

Imprimé en Ontario, Canada

En Ontario, les parcs provinciaux constituent un endroit idéal pour pratiquer diverses activités récréatives. La présente publication, intitulée Statistiques sur les parcs de l'Ontario, est publiée tous les ans et renferme des données sur l'utilisation des parcs provinciaux.

Des exemplaires de la présente publication sont remis aux organismes américains et canadiens chargés des parcs, aux bureaux du gouvernement de l'Ontario et à nombre de bibliothèques publiques ontariennes. Pour plus de renseignements, communiquer avec le ministère des Richesses naturelles à l'adresse suivante :

Ministère des Richesses naturelles
Section des opérations et de
l'aménagement Parcs Ontario
CP 7000
Peterborough, ON K9J 8M5

Toronto No. de téléphone: (416) 314-2000
Peterborough No. de téléphone: (705) 755-2000

TABLE OF CONTENTS	TABLE DES MATIERES	Page/Page
Glossary of Terms	Lexique	2
Zone Key Map	Carte des zones.....	3
General Visitor Statistics.....	Données générales sur les visiteurs	4
Statistical Comparison 2000-2010	Comparaison statistique 2000-2010.....	5
Graphs	Graphiques	6
<u>Statistics:</u>	<u>Statistiques:</u>	
Algonquin Park.....	Parc Algonquin	10
Central Zone....	Zone Centrale.....	11
Northeast Zone.	Zone Nord-Est.....	17
Northwest Zone.	Zone du Nord-Ouest.....	30
Southeast Zone.....	Zone Sud-Est.....	41
Southwest Zone.	Zone Sud-Ouest.....	45
Provincial Summary	Résumé des données sur les parcs provinciaux	50
Interior Camping	Camping sauvage	51
Winter Visitation	Visites hivernales	52
Winter Visitation Provincial Totals	Visites hivernales totaux provinciaux.....	56
Natural Heritage Education.....	le patrimoine naturel.....	57
Natural Heritage Education Summary	Résumé des programmes éducatifs sur le patrimoine naturel.....	67
Provincial Park Enforcement Statistics	Statistiques sur l'application des règlements dans les parcs provinciaux	68

GLOSSARY OF TERMS

VISITORS =

average occupants/vehicle x number of daily vehicle permits + average occupants/vehicle x number of annual vehicle permits x 10 + number of bus permits x 40 + number of regular camper nights + group day-use visitors + group camping camper nights + free day-use visitors + interior camper nights.

CAMPER NIGHTS is defined as one camper staying in a provincial park for one night. It is comprised of regular, group and interior campers.

CAMPSITES OCCUPIED is defined as one campsite occupied for one night.

CAMPER = $\frac{\text{Camper Nights}}{\text{Average Length of Stay}}$

AVERAGE LENGTH OF STAY = $\frac{\text{Camper Nights}}{\text{Campers}}$

AVERAGE PARTY SIZE = $\frac{\text{Regular Camper Nights}}{\text{Campsites Occupied}}$

JULY-AUGUST % OCCUPANCY = $\frac{\text{Total Campsites Occupied}}{\text{Total Campsites Operated}} \times 100$

CLASSIFICATIONS:

R - Recreation
NE - Natural Environment
NR - Nature Reserve
WA - Waterway
CH - Cultural Heritage
WI - Wilderness

LEXIQUE

VISITEURS =

Nbre moyen de visiteurs/de véhicules x le Nbre de permis quotidiens pour véhicules + le Nbre moyen de visiteurs/de véhicules x le Nbre de permis annuels pour véhicules x 10 + le Nbre de permis pour autobus x 40 + le Nbre de nuits de camping + le Nbre de visiteurs d'une journée qui n'ont pas à payer + le Nbre de nuits de camping sauvage.

NUIT DE CAMPING - Nuit passée par un campeur dans un parc provincial. Comprend les campeurs habituels, les groupes et les personnes qui font du camping sauvage.

EMPLACEMENT OCCUPÉ - Emplacement de camping occupé pendant une nuit.

CAMPEUR = $\frac{\text{Nuits de camping}}{\text{Durée moyenne du séjour}}$

DURÉE MOYENNE DU SÉJOUR = $\frac{\text{Nuits de camping}}{\text{Campeurs}}$

TAILLE MOYENNE DES GROUPES = $\frac{\text{Nuits de camping}}{\text{Emplacements occupés}}$

% D'OCCUPATION EN JUILLET ET EN AOÛT = $\frac{\text{Total d'emplacements occupés}}{\text{Total d'emplacements offerts}} \times 100$

CLASSIFICATIONS:

PL - Parcs de loisirs
PN - Parcs naturels
RN - Réserves naturelles
PVN - Parcs de voies navigables
PPC - Parcs du patrimoine culturel
PS - Parcs sauvages

ZONE KEY MAP

This map shows the six Ministry of Natural Resources provincial parks zones in Ontario. It puts the province in perspective for you.

CARTE DES ZONES

Cette carte indique les six zones des parcs provinciaux du ministère des Richesses naturelles en Ontario.



GENERAL VISITOR STATISTICS ONTARIO PROVINCIAL PARKS

The General Visitor Statistics provide data on various aspects of park use, both by day-visitors and by campers. The period of operation covered by this section is November 1, 2009 to October 31, 2010. Those parks without visitor statistics do not have visitor facilities.

DONNÉES GÉNÉRALES SUR LES VISITEURS DES PARCS PROVINCIAUX DE L'ONTARIO

Les données générales sur les visiteurs portent sur divers aspects de l'utilisation des parcs provinciaux par les visiteurs d'une journée et les campeurs. La présente section couvre la période du 1er novembre 2009 au 31 octobre 2010. Les parcs pour lesquels il n'existe pas de statistiques n'offrent pas d'installations pour les visiteurs.

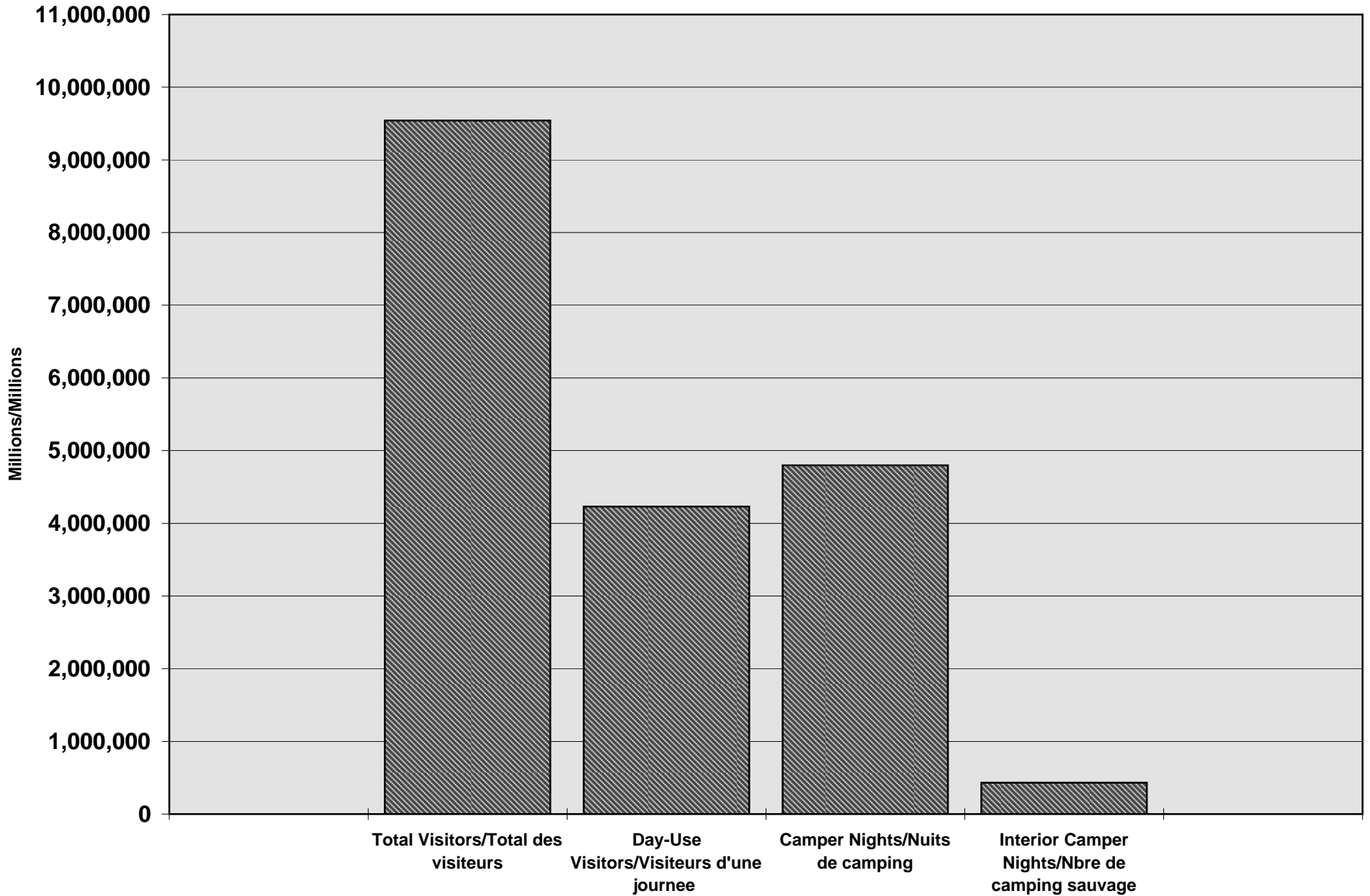
**STATISTICAL COMPARISON.COMPARISON STATISTIQUE
ONTARIO PROVINCIAL PARKS.PARCS PROVINCIAUS DE L'ONTARIO
2000-2010**

YEAR/ANNÉE	2000	2001	2002	2003	2004	2005	2006	2007	2008	2009	2010
Parks/Parcs	275	278	284	314	316	319	329	329	330	330	329
Area in Hectares/ Superficie en hectares	7,111,311	7,168,174	7,191,752	7,506,293	7,532,086	7,777,231	7,868,368	7,868,368	7,868,641	7,897,227	7,897,171
Visitors/ Nbre de visiteurs	8,869,857	10,140,581	10,493,291	10,179,153	9,754,317	10,517,922	10,096,174	10,377,359	9,537,636	9,447,413	9,541,366
Total Visitor Services Program Attendance*/ Participation au programme des services aux visiteurs*	3,893,457	4,109,888	4,178,767	3,964,017	3,189,103	2,717,379	2,217,239	2,713,203	2,832,373	2,948,975	2,493,268
Developed Campsites/ Nbre d'emplacements aménagés	19,205	18,759	18,810	18,781	18,781	19,084	19,188	19,266	19,349	19,409	19,409
Campers/Nbre de campeurs	1,496,382	1,718,477	1,395,731	1,544,415	1,541,903	1,566,407	1,327,438	1,372,128	1,309,233	1,313,474	1,265,978
Camper Nights/Nbre de nuits de camping	4,898,691	5,125,318	5,038,452	5,619,414	5,636,865	5,774,975	5,054,742	5,197,849	4,967,506	4,972,675	4,796,631
Average Length of Stay (days)/Durée moyenne du séjour (jours)	3.0	3.0	3.7	3.5	3.5	3.5	3.5	3.5	3.5	3.5	3.5
Ontario (%)/ Ontario (%)	-	-	79%	-	-	-	82%	-	-	-	-
Other Provinces (%)/ Autres provinces (%)	-	-	12%	-	-	-	7%	-	-	-	-
U.S.A. and Others (%)/ E.U. et autres (%)	-	-	9%	-	-	-	11%	-	-	-	-

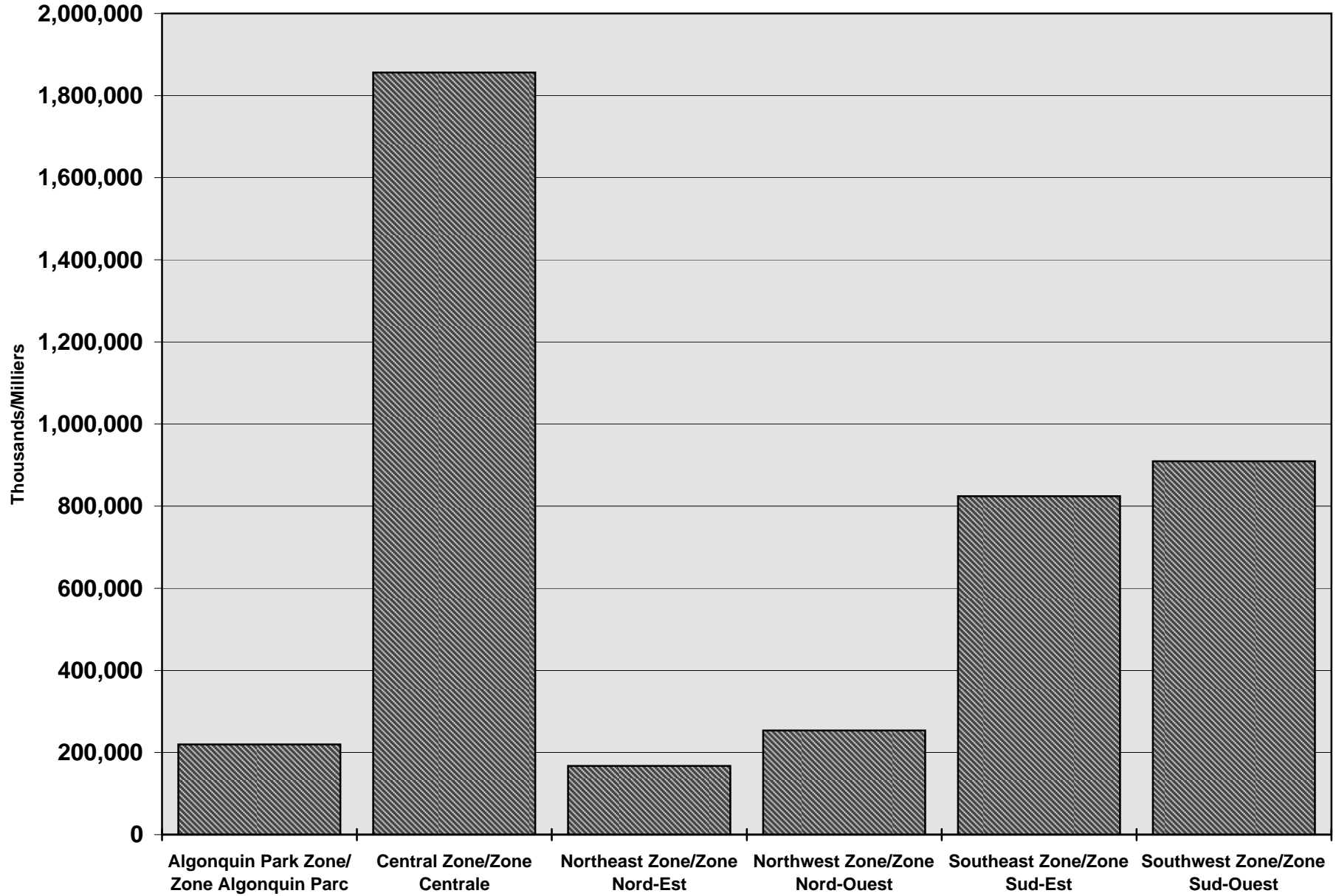
* Publications not included.

* Publications non comprises.

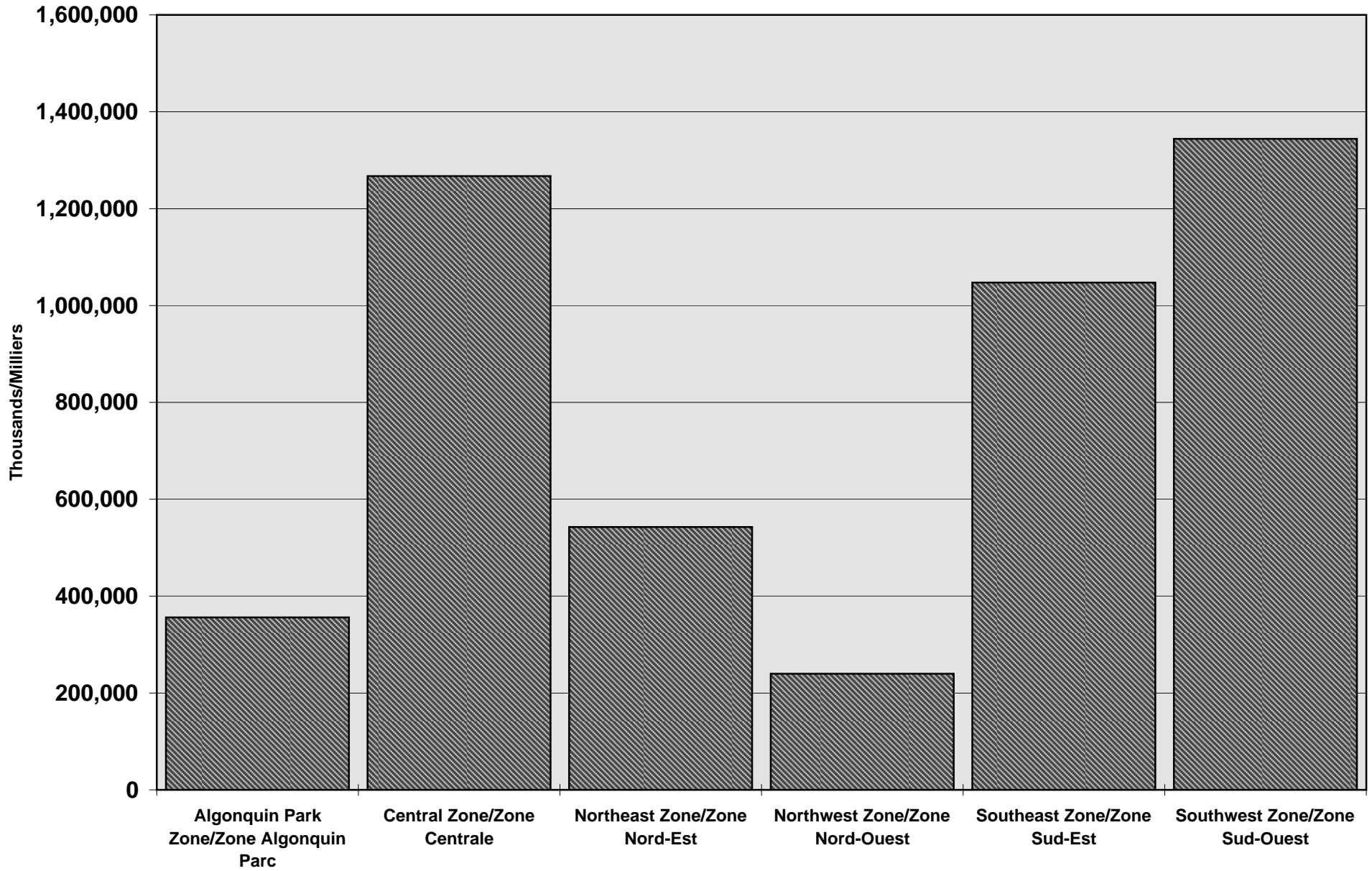
Ontario Provincial Parks Visitation/ Visite des parcs provinciaux de l'Ontario 2010



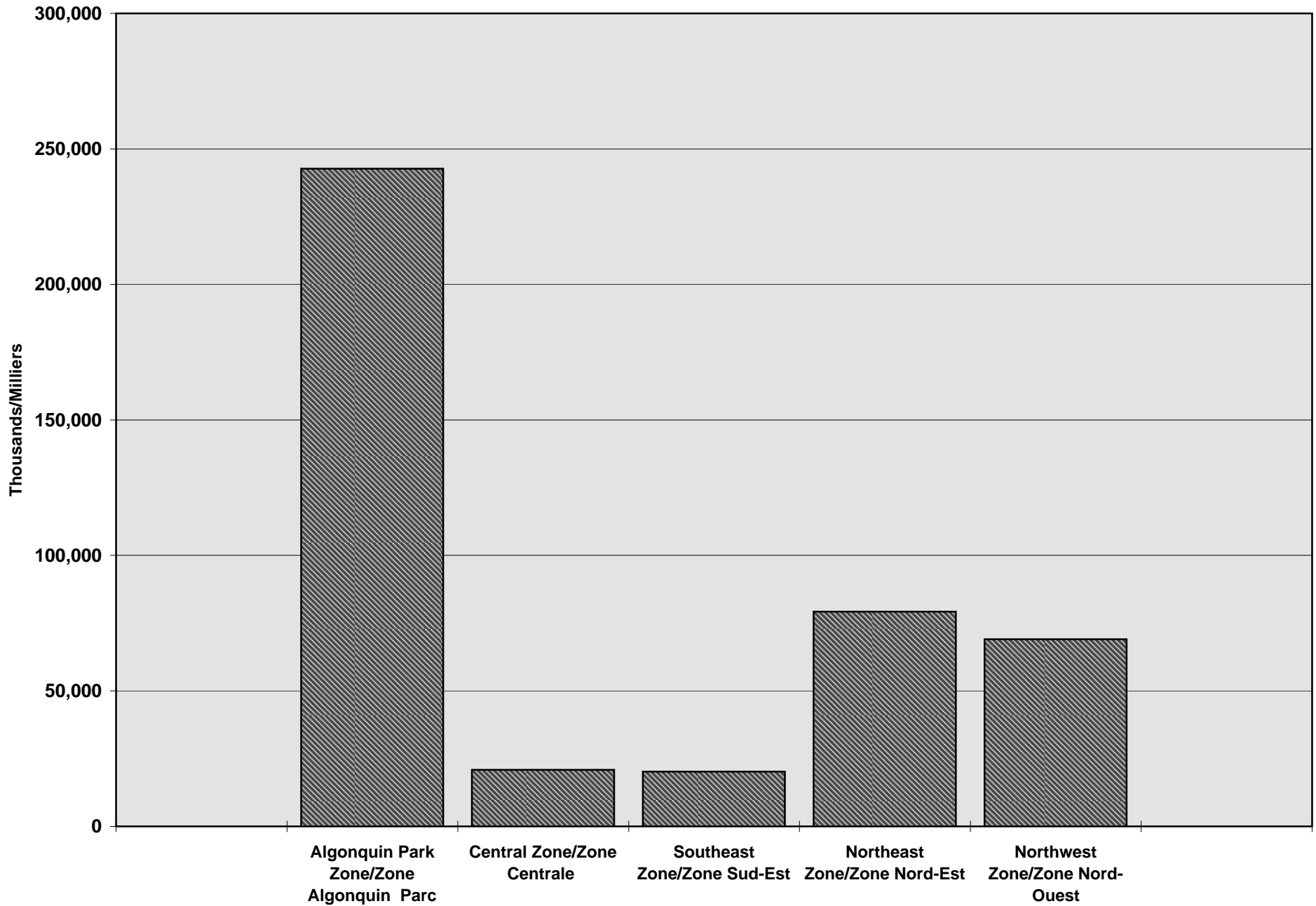
Day-Use Visitors/Visiteurs d'une journee By Zone/par Zone 2010



Camper Nights/Nuits de camping by Zone/par zone 2010



Interior Camping/Camping sauvage by Zone/par zone 2010



**ALGONQUIN PARK ZONE 2010/
ZONE DU PARC ALGONQUIN 2010**

PARK/PARC	Algonquin	Opeongo River	Upper Madawaska River	ZONE TOTALS/ TOTAUX DE LA ZONE
Classification/ Classification	NE PN	WA PVN	WA PVN	-
Area in Hectares/ Superficie en hectares	772,300	955	1,085	774,340
Visitors/ Nbre. de visiteurs	830,899	-	-	830,899
Day-Use Visitors/ Visiteurs d'une journée	219,991	-	-	219,991
Daily Vehicle Permits/ Permis de véhicule quotidiens	46,188	-	-	46,188
Seasonal Vehicle Permits/ Permis de véhicule saisonniers	1,911	-	-	1,911
Bus Permits/ Permis d'autobus	420	-	-	420
Campers/ Nbre.de campeurs	91,251	-	-	91,251
Camper Nights/ Nbre.de nuits de camping	355,879	-	-	355,879
Developed Campsites/ Nbre.d'emplacements aménagés	1,325	-	-	1,325
Campsites Occupied/ Nbre. d'emplacements occupés	93,653	-	-	93,653
Average Length of Stay/ Durée moyenne du séjour	3.9	-	-	3.9
Average Party Size/ Taille moyenne des groupes	3.8	-	-	3.8
July-August % Occupancy/ % d'occupation en juillet et en août	77%	-	-	77%

CENTRAL ZONE 2010/
ZONE CENTRAL 2010

PARK/PARC	Alexander Stewart	Arrowhead	Awenda	Balsam Lake	Barron River	Bass Lake	Bell Bay	Big East River	Bigwind Lake
Classification/ Classification	NR RN	NE PN	NE PN	R PL	WA PVN	R PL	NE PN	WA PVN	NE PN
Area in Hectares/ Superficie en hectares	30	1,237	2,915	449	539	65	404	1,050	1,967
Visitors/ Nbre. de visiteurs	-	118,320	143,331	161,501	-	58,718	-	-	-
Day-Use Visitors/ Visiteurs d'une journée	-	25,296	32,277	20,057	-	13,784	-	-	-
Daily Vehicle Permits/ Permis de véhicule quotidiens	-	3,264	6,536	5,056	-	2,644	-	-	-
Seasonal Vehicle Permits/ Permis de véhicule saisonniers	-	204	174	82	-	127	-	-	-
Bus Permits/ Permis d'autobus	-	25	-	2	-	2	-	-	-
Campers/ Nbre.de campeurs	-	28,189	26,813	36,539	-	12,123	-	-	-
Camper Nights/ Nbre.de nuits de camping	-	93,024	107,252	138,849	-	44,855	-	-	-
Developed Campsites/ Nbre.d'emplacements aménagés	-	378	333	505	-	182	-	-	-
Campsites Occupied/ Nbre. d'emplacements occupés	-	24,480	22,344	27,150	-	8,626	-	-	-
Average Length of Stay/ Durée moyenne du séjour	-	3.3	4.0	3.8	-	3.7	-	-	-
Average Party Size/ Taille moyenne des groupes	-	3.8	4.8	5.1	-	5.2	-	-	-
July-August % Occupancy/ % d'occupation en juillet et en août	-	82%	77%	67%	-	60%	-	-	-

CENTRAL ZONE 2010/
ZONE CENTRAL 2010

PARK/PARC	Bonnechere	Bonnechere River	Carson Lake	Craigleith	Devil's Glen	Dividing Lake	Duclos Point	Duncan Escarpment	Foy Property
Classification/ Classification	R PL	WA PVN	R PL	R PL	R PL	NR RN	NR RN	NR RN	R PL
Area in Hectares/ Superficie en hectares	162	1,218	12	66	60	469	111	161	147
Visitors/ Nbre. de visiteurs	36,736	-	-	52,056	-	-	-	-	-
Day-Use Visitors/ Visiteurs d'une journée	8,370	-	-	2,787	-	-	-	-	-
Daily Vehicle Permits/ Permis de véhicule quotidiens	708	-	-	496	-	-	-	-	-
Seasonal Vehicle Permits/ Permis de véhicule saisonniers	54	-	-	30	-	-	-	-	-
Bus Permits/ Permis d'autobus	-	-	-	-	-	-	-	-	-
Campers/ Nbre.de campeurs	6,919	-	-	15,893	-	-	-	-	-
Camper Nights/ Nbre.de nuits de camping	28,366	-	-	49,269	-	-	-	-	-
Developed Campsites/ Nbre.d'emplacements aménagés	128	-	-	157	-	-	-	-	-
Campsites Occupied/ Nbre. d'emplacements occupés	6,953	-	-	11,731	-	-	-	-	-
Average Length of Stay/ Durée moyenne du séjour	4.1	-	-	3.1	-	-	-	-	-
Average Party Size/ Taille moyenne des groupes	3.9	-	-	4.2	-	-	-	-	-
July-August % Occupancy/ % d'occupation en juillet et en août	67%	-	-	78%	-	-	-	-	-

CENTRAL ZONE 2010/
ZONE CENTRAL 2010

PARK/PARC	Gibson River	Grundy Lake	Hardy Lake	Holland Landing Prairie	Indian Point	J.Albert Bauer	Killbear	Limestone Islands	Lower Madawaska River
Classification/ Classification	NR RN	NE PN	NE PN	NR RN	NE PN	NE PN	NE PN	NR RN	WA PVN
Area in Hectares/ Superficie en hectares	333	3,614	765	34	947	163	1,760	450	1,200
Visitors/ Nbre. de visiteurs	-	104,594	-	-	-	-	348,023	-	-
Day-Use Visitors/ Visiteurs d'une journée	-	1,529	-	-	-	-	14,836	-	-
Daily Vehicle Permits/ Permis de véhicule quotidiens	-	557	-	-	-	-	3,686	-	-
Seasonal Vehicle Permits/ Permis de véhicule saisonniers	-	8	-	-	-	-	64	-	-
Bus Permits/ Permis d'autobus	-	-	-	-	-	-	14	-	-
Campers/ Nbre.de campeurs	-	21,880	-	-	-	-	48,517	-	-
Camper Nights/ Nbre.de nuits de camping	-	100,646	-	-	-	-	329,918	-	-
Developed Campsites/ Nbre.d'emplacements aménagés	-	485	-	-	-	-	881	-	-
Campsites Occupied/ Nbre. d'emplacements occupés	-	24,548	-	-	-	-	61,096	-	-
Average Length of Stay/ Durée moyenne du séjour	-	4.6	-	-	-	-	6.8	-	-
Average Party Size/ Taille moyenne des groupes	-	4.1	-	-	-	-	5.4	-	-
July-August % Occupancy/ % d'occupation en juillet et en août	-	69%	-	-	-	-	86%	-	-

CENTRAL ZONE 2010/
ZONE CENTRAL 2010

PARK/PARC	Magnetawan River	Mara	McRae Point	Mikisew	Noganosh Lake	Noisy River	Nottawasaga Lookout	Oastler Lake	Ottawa River
Classification/ Classification	WA PVN	R PL	R PL	R PL	WA PVN	NR RN	NR RN	R PL	WA PVN
Area in Hectares/ Superficie en hectares	3,424	45	138	131	3,082	378	130	32	125
Visitors/ Nbre. de visiteurs	-	35,506	53,145	35,868	-	-	-	33,425	-
Day-Use Visitors/ Visiteurs d'une journée	-	13,536	3,855	1,207	-	-	-	1,506	-
Daily Vehicle Permits/ Permis de véhicule quotidiens	-	2,964	1,055	307	-	-	-	486	-
Seasonal Vehicle Permits/ Permis de véhicule saisonniers	-	42	15	14	-	-	-	-	-
Bus Permits/ Permis d'autobus	-	-	-	-	-	-	-	-	-
Campers/ Nbre.de campeurs	-	6,462	10,487	8,310	-	-	-	8,627	-
Camper Nights/ Nbre.de nuits de camping	-	21,970	49,290	33,238	-	-	-	31,919	-
Developed Campsites/ Nbre.d'emplacements aménagés	-	105	203	258	-	-	-	148	-
Campsites Occupied/ Nbre. d'emplacements occupés	-	4,394	8,802	7,914	-	-	-	7,600	-
Average Length of Stay/ Durée moyenne du séjour	-	3.4	4.7	4.0	-	-	-	3.7	-
Average Party Size/ Taille moyenne des groupes	-	5.0	5.6	4.2	-	-	-	4.2	-
July-August % Occupancy/ % d'occupation en juillet et en août	-	59%	54%	45%	-	-	-	69%	-

CENTRAL ZONE 2010/
ZONE CENTRAL 2010

PARK/PARC	Oxtongue R.- Ragged Falls	O'Donnell Point	Petawawa Terrace	Pretty River Valley	Queen Elizabeth II	Restoule	Round Lake	Sibbald Point	Six Mile Lake
Classification/ Classification	WA PVN	NR RN	NR RN	NE PN	NE PN	NE PN	NR RN	R PL	R PL
Area in Hectares/ Superficie en hectares	507	875	200	808	33,505	2,619	2,585	225	212
Visitors/ Nbre. de visiteurs	-	-	-	-	-	60,355	-	297,940	56,346
Day-Use Visitors/ Visiteurs d'une journée	-	-	-	-	-	5,076	-	190,327	5,610
Daily Vehicle Permits/ Permis de véhicule quotidiens	-	-	-	-	-	655	-	33,747	1,424
Seasonal Vehicle Permits/ Permis de véhicule saisonniers	-	-	-	-	-	79	-	592	16
Bus Permits/ Permis d'autobus	-	-	-	-	-	-	-	43	12
Campers/ Nbre.de campeurs	-	-	-	-	-	9,503	-	35,494	13,352
Camper Nights/ Nbre.de nuits de camping	-	-	-	-	-	52,267	-	99,383	50,736
Developed Campsites/ Nbre.d'emplacements aménagés	-	-	-	-	-	275	-	598	217
Campsites Occupied/ Nbre. d'emplacements occupés	-	-	-	-	-	11,799	-	21,605	12,080
Average Length of Stay/ Durée moyenne du séjour	-	-	-	-	-	5.5	-	2.8	3.8
Average Party Size/ Taille moyenne des groupes	-	-	-	-	-	4.4	-	4.6	4.2
July-August % Occupancy/ % d'occupation en juillet et en août	-	-	-	-	-	48%	-	50%	65%

CENTRAL ZONE 2010/
ZONE CENTRAL 2010

PARK/PARC	South Bay	Springwater	Sturgeon Bay	The Massasauga	Wasaga Beach	Waubaushene Beaches	Westmeath	ZONE TOTALS/ TOTAUX DE LA ZONE
Classification/ Classification	R PL	R PL	R PL	NE PN	R PL	NR RN	NE PN	-
Area in Hectares/ Superficie en hectares	1,525	193	14	13,105	1,844	34	610	86,674
Visitors/ Nbre. de visiteurs	-	33,381	15,827	20,489	1,482,668	-	-	3,148,229
Day-Use Visitors/ Visiteurs d'une journée	-	33,381	207	-	1,482,668	-	-	1,856,309
Daily Vehicle Permits/ Permis de véhicule quotidiens	-	5,950	51	-	58,391	-	-	127,977
Seasonal Vehicle Permits/ Permis de véhicule saisonniers	-	376	1	-	1,809	-	-	3,687
Bus Permits/ Permis d'autobus	-	82	-	-	29	-	-	209
Campers/ Nbre.de campeurs	-	-	4,881	-	-	-	-	293,988
Camper Nights/ Nbre.de nuits de camping	-	-	15,620	20,489	-	-	-	1,267,091
Developed Campsites/ Nbre.d'emplacements aménagés	-	-	80	-	-	-	-	4,933
Campsites Occupied/ Nbre. d'emplacements occupés	-	-	3,673	-	-	-	-	264,795
Average Length of Stay/ Durée moyenne du séjour	-	-	3.2	-	-	-	-	4.0
Average Party Size/ Taille moyenne des groupes	-	-	4.0	-	-	-	-	4.5
July-August % Occupancy/ % d'occupation en juillet et en août	-	-	63%	-	-	-	-	65%

NORTHEAST ZONE 2010/
ZONE NORD-EST 2010

PARK/PARC	Batchawana River	Biscotasi Lake	Bissett Creek	Blind River	Blue Jay Creek	Chapleau- Nemegosenda River	Chiniguchi Waterway	Chutes	Coral Rapids
Classification/ Classification	WA PVN	NE PN	WA PVN	WA PVN	NR RN	WA PVN	WA PVN	R PL	NR RN
Area in Hectares/ Superficie en hectares	2,684	12,283	1,676	5,402	246	17,732	9,368	108	12
Visitors/ Nbre. de visiteurs	-	-	-	-	-	-	-	22,388	-
Day-Use Visitors/ Visiteurs d'une journée	-	-	-	-	-	-	-	3,120	-
Daily Vehicle Permits/ Permis de véhicule quotidiens	-	-	-	-	-	-	-	361	-
Seasonal Vehicle Permits/ Permis de véhicule saisonniers	-	-	-	-	-	-	-	13	-
Bus Permits/ Permis d'autobus	-	-	-	-	-	-	-	4	-
Campers/ Nbre.de campeurs	-	-	-	-	-	-	-	13,164	-
Camper Nights/ Nbre.de nuits de camping	-	-	-	-	-	-	-	18,429	-
Developed Campsites/ Nbre.d'emplacements aménagés	-	-	-	-	-	-	-	129	-
Campsites Occupied/ Nbre. d'emplacements occupés	-	-	-	-	-	-	-	5,759	-
Average Length of Stay/ Durée moyenne du séjour	-	-	-	-	-	-	-	1.4	-
Average Party Size/ Taille moyenne des groupes	-	-	-	-	-	-	-	3.2	-
July-August % Occupancy/ % d'occupation en juillet et en août	-	-	-	-	-	-	-	53%	-

NORTHEAST ZONE 2010/
ZONE NORD-EST 2010

PARK/PARC	Daisy Lake Uplands	Dana-Jowsey Lakes	Driftwood	Englehart River Fine Sand Plain	Esker Lakes	Fairbank	Finlayson Point	Five Mile Lake	Frederick House Lake
Classification/ Classification	NR RN	R PL	R PL	WA PVN	NE PN	R PL	R PL	R PL	NR RN
Area in Hectares/ Superficie en hectares	600	8,794	422	4,041	6,516	105	47	457	13
Visitors/ Nbre. de visiteurs	-	-	12,810	-	17,455	24,500	14,649	-	-
Day-Use Visitors/ Visiteurs d'une journée	-	-	669	-	596	4,706	424	-	-
Daily Vehicle Permits/ Permis de véhicule quotidiens	-	-	197	-	166	1,533	122	-	-
Seasonal Vehicle Permits/ Permis de véhicule saisonniers	-	-	3	-	1	9	-	-	-
Bus Permits/ Permis d'autobus	-	-	-	-	1	-	-	-	-
Campers/ Nbre.de campeurs	-	-	3,979	-	5,619	7,982	3,951	-	-
Camper Nights/ Nbre.de nuits de camping	-	-	11,936	-	16,856	19,156	14,225	-	-
Developed Campsites/ Nbre.d'emplacements aménagés	-	-	81	-	105	159	117	-	-
Campsites Occupied/ Nbre. d'emplacements occupés	-	-	3,617	-	4,111	5,473	4,445	-	-
Average Length of Stay/ Durée moyenne du séjour	-	-	3.0	-	3.0	2.4	3.6	-	-
Average Party Size/ Taille moyenne des groupes	-	-	3.3	-	4.1	3.5	3.2	-	-
July-August % Occupancy/ % d'occupation en juillet et en août	-	-	56%	-	47%	43%	53%	-	-

**NORTHEAST ZONE 2010/
ZONE NORD-EST 2010**

PARK/PARC	French River	Fushimi Lake	Gem Lake Maple Bedrock	Grant's Creek	Grassy River-Mond Lake	Greenwater	Groundhog River Waterway	Goulais River	Halfway Lake
Classification/ Classification	WA PVN	R PL	NR RN	WA PVN	NR RN	NE PN	WA PVN	WA PVN	NE PN
Area in Hectares/ Superficie en hectares	73,530	5,294	90	1,444	2,602	8,504	11,036	5,086	5,113
Visitors/ Nbre. de visiteurs	18,100	13,214	-	-	-	5,747	-	-	59,745
Day-Use Visitors/ Visiteurs d'une journée	-	1,244	-	-	-	464	-	-	1,847
Daily Vehicle Permits/ Permis de véhicule quotidiens	-	316	-	-	-	155	-	-	513
Seasonal Vehicle Permits/ Permis de véhicule saisonniers	-	13	-	-	-	3	-	-	3
Bus Permits/ Permis d'autobus	-	1	-	-	-	-	-	-	-
Campers/ Nbre.de campeurs	-	3,062	-	-	-	2,516	-	-	11,570
Camper Nights/ Nbre.de nuits de camping	18,100	11,940	-	-	-	5,283	-	-	57,849
Developed Campsites/ Nbre.d'emplacements aménagés	-	53	-	-	-	62	-	-	261
Campsites Occupied/ Nbre. d'emplacements occupés	-	2,595	-	-	-	1,957	-	-	11,343
Average Length of Stay/ Durée moyenne du séjour	-	3.9	-	-	-	2.1	-	-	5.0
Average Party Size/ Taille moyenne des groupes	-	4.6	-	-	-	2.7	-	-	5.1
July-August % Occupancy/ % d'occupation en juillet et en août	-	59%	-	-	-	34%	-	-	48%

NORTHEAST ZONE 2010/
ZONE NORD-EST 2010

PARK/PARC	Hicks-Oke Bog	Ivanhoe Lake	Jocko Rivers	Kap-Kig-Iwan	Kenny Forest	Kesagami	Kettle Lakes	Killarney	Killarney Lakelands & Headwaters
Classification/ Classification	NR RN	NE PN	WA PVN	NE PN	NE PN	WI PS	R PL	WI PS	NE PN
Area in Hectares/ Superficie en hectares	5,880	7,705	11,299	461	2,200	55,977	1,261	49,325	15,346
Visitors/ Nbre. de visiteurs	-	17,930	-	1,602	-	-	34,708	105,681	-
Day-Use Visitors/ Visiteurs d'une journée	-	1,059	-	964	-	-	4,599	19,844	-
Daily Vehicle Permits/ Permis de véhicule quotidiens	-	234	-	275	-	-	1,210	5,208	-
Seasonal Vehicle Permits/ Permis de véhicule saisonniers	-	6	-	-	-	-	17	138	-
Bus Permits/ Permis d'autobus	-	-	-	-	-	-	8	2	-
Campers/ Nbre.de campeurs	-	4,092	-	-	-	-	11,151	11,354	-
Camper Nights/ Nbre.de nuits de camping	-	16,777	-	638	-	-	30,109	46,551	-
Developed Campsites/ Nbre.d'emplacements aménagés	-	108	-	64	-	-	139	128	-
Campsites Occupied/ Nbre. d'emplacements occupés	-	5,243	-	228	-	-	8,602	12,931	-
Average Length of Stay/ Durée moyenne du séjour	-	4.1	-	1.7	-	-	2.7	4.1	-
Average Party Size/ Taille moyenne des groupes	-	3.2	-	2.8	-	-	3.5	3.6	-
July-August % Occupancy/ % d'occupation en juillet et en août	-	54%	-	9%	-	-	56%	95%	-

NORTHEAST ZONE 2010/
ZONE NORD-EST 2010

PARK/PARC	La Cloche	Lake Abitibi Islands	La Motte Lake	Lady Evelyn Smoothwater	Lake Superior	Larder River	Little Abitibi	Little White River	MacMurphy Township End Morraine
Classification/ Classification	NE PN	NR RN	R PL	WI PS	NE PN	WA PVN	NE PN	WA PVN	WA PVN
Area in Hectares/ Superficie en hectares	7,448	2,721	575	72,400	160,810	4,044	20,000	12,782	239
Visitors/ Nbre. de visiteurs	-	-	-	8,569	117,623	-	-	-	-
Day-Use Visitors/ Visiteurs d'une journée	-	-	-	-	75,673	-	-	-	-
Daily Vehicle Permits/ Permis de véhicule quotidiens	-	-	-	-	2,514	-	-	-	-
Seasonal Vehicle Permits/ Permis de véhicule saisonniers	-	-	-	-	59	-	-	-	-
Bus Permits/ Permis d'autobus	-	-	-	-	4	-	-	-	-
Campers/ Nbre.de campeurs	-	-	-	-	14,113	-	-	-	-
Camper Nights/ Nbre.de nuits de camping	-	-	-	8,569	35,283	-	-	-	-
Developed Campsites/ Nbre.d'emplacements aménagés	-	-	-	-	244	-	-	-	-
Campsites Occupied/ Nbre. d'emplacements occupés	-	-	-	-	11,761	-	-	-	-
Average Length of Stay/ Durée moyenne du séjour	-	-	-	-	2.5	-	-	-	-
Average Party Size/ Taille moyenne des groupes	-	-	-	-	3.0	-	-	-	-
July-August % Occupancy/ % d'occupation en juillet et en août	-	-	-	-	58%	-	-	-	-

NORTHEAST ZONE 2010/
ZONE NORD-EST 2010

PARK/PARC	Makobe-Grays River	Manitou Islands	Marten River	Mashkinonje	Matinenda	Mattagami R. Beach and Aeolin Deposit	Mattawa River	Michipicoten	Michipicoten Island
Classification/ Classification	WA PVN	NR RN	R PL	R PL	NE PN	NR RN	WA PVN	CH PPC	NE PN
Area in Hectares/ Superficie en hectares	1,427	1,926	400	2,041	28,758	164	14,142	289	36,740
Visitors/ Nbre. de visiteurs	-	-	28,906	-	-	-	-	-	-
Day-Use Visitors/ Visiteurs d'une journée	-	-	627	-	-	-	-	-	-
Daily Vehicle Permits/ Permis de véhicule quotidiens	-	-	209	-	-	-	-	-	-
Seasonal Vehicle Permits/ Permis de véhicule saisonniers	-	-	-	-	-	-	-	-	-
Bus Permits/ Permis d'autobus	-	-	-	-	-	-	-	-	-
Campers/ Nbre.de campeurs	-	-	10,100	-	-	-	-	-	-
Camper Nights/ Nbre.de nuits de camping	-	-	28,279	-	-	-	-	-	-
Developed Campsites/ Nbre.d'emplacements aménagés	-	-	192	-	-	-	-	-	-
Campsites Occupied/ Nbre. d'emplacements occupés	-	-	8,837	-	-	-	-	-	-
Average Length of Stay/ Durée moyenne du séjour	-	-	2.8	-	-	-	-	-	-
Average Party Size/ Taille moyenne des groupes	-	-	3.2	-	-	-	-	-	-
July-August % Occupancy/ % d'occupation en juillet et en août	-	-	55%	-	-	-	-	-	-

NORTHEAST ZONE 2010/
ZONE NORD-EST 2010

PARK/PARC	Misery Bay	Missinaibi Lake	Mississagi	Mississagi Delta	Mississagi River	Montreal River	Nagagami Lake	Nagagamis	Nimoosh
Classification/ Classification	NR RN	WA PVN	NE PN	NR RN	WA PVN	NR RN	NR RN	NE PN	WA PVN
Area in Hectares/ Superficie en hectares	760	116,110	8,328	2,395	91,247	44	1,650	40,683	3,550
Visitors/ Nbre. de visiteurs	-	9,604	7,737	-	-	-	-	28,232	-
Day-Use Visitors/ Visiteurs d'une journée	-	382	865	-	-	-	-	988	-
Daily Vehicle Permits/ Permis de véhicule quotidiens	-	123	140	-	-	-	-	199	-
Seasonal Vehicle Permits/ Permis de véhicule saisonniers	-	-	18	-	-	-	-	11	-
Bus Permits/ Permis d'autobus	-	-	-	-	-	-	-	-	-
Campers/ Nbre.de campeurs	-	815	2,370	-	-	-	-	5,923	-
Camper Nights/ Nbre.de nuits de camping	-	4,158	6,872	-	-	-	-	27,244	-
Developed Campsites/ Nbre.d'emplacements aménagés	-	139	67	-	-	-	-	107	-
Campsites Occupied/ Nbre. d'emplacements occupés	-	1,386	1,889	-	-	-	-	5,560	-
Average Length of Stay/ Durée moyenne du séjour	-	5.1	2.9	-	-	-	-	4.6	-
Average Party Size/ Taille moyenne des groupes	-	3.0	3.5	-	-	-	-	4.9	-
July-August % Occupancy/ % d'occupation en juillet et en août	-	29%	37%	-	-	-	-	45%	-

NORTHEAST ZONE 2010/
ZONE NORD-EST 2010

PARK/PARC	North Channel Inshore	North Driftwood River	Obabika River	Obatanga	Pancake Bay	Pan Lake Fen	Pichogen R. Mixed Forest	Pokei Lake/ White River Wetlands	Polar Bear
Classification/ Classification	WA PVN	NR RN	WA PVN	NE PN	R PL	NR RN	NR RN	NR RN	WI PS
Area in Hectares/ Superficie en hectares	3,762	3	20,520	9,409	1,659	496	3,043	1,768	2,355,200
Visitors/ Nbre. de visiteurs	-	-	-	6,089	61,784	-	-	-	-
Day-Use Visitors/ Visiteurs d'une journée	-	-	-	936	5,592	-	-	-	-
Daily Vehicle Permits/ Permis de véhicule quotidiens	-	-	-	75	1,514	-	-	-	-
Seasonal Vehicle Permits/ Permis de véhicule saisonniers	-	-	-	3	35	-	-	-	-
Bus Permits/ Permis d'autobus	-	-	-	-	-	-	-	-	-
Campers/ Nbre.de campeurs	-	-	-	3,149	19,586	-	-	-	-
Camper Nights/ Nbre.de nuits de camping	-	-	-	5,039	54,842	-	-	-	-
Developed Campsites/ Nbre.d'emplacements aménagés	-	-	-	140	328	-	-	-	-
Campsites Occupied/ Nbre. d'emplacements occupés	-	-	-	1,866	16,130	-	-	-	-
Average Length of Stay/ Durée moyenne du séjour	-	-	-	1.6	2.8	-	-	-	-
Average Party Size/ Taille moyenne des groupes	-	-	-	2.7	3.4	-	-	-	-
July-August % Occupancy/ % d'occupation en juillet et en août	-	-	-	39%	55%	-	-	-	-

NORTHEAST ZONE 2010/
ZONE NORD-EST 2010

PARK/PARC	Potholes	Pukaskwa River	Pushkin Hills	René Brunelle	River Aux Sables	Rushbrook	Samuel de Champlain	Sandy Islands	Sextant Rapids
Classification/ Classification	NR RN	WA PVN	NR RN	R PL	WA PVN	NE PN	NE PN	NR RN	NR RN
Area in Hectares/ Superficie en hectares	247	1,465	5	3,015	3,423	2,159	2,550	2,553	4
Visitors/ Nbre. de visiteurs	-	-	-	10,605	-	-	50,185	-	-
Day-Use Visitors/ Visiteurs d'une journée	-	-	-	1,427	-	-	14,770	-	-
Daily Vehicle Permits/ Permis de véhicule quotidiens	-	-	-	336	-	-	752	-	-
Seasonal Vehicle Permits/ Permis de véhicule saisonniers	-	-	-	10	-	-	29	-	-
Bus Permits/ Permis d'autobus	-	-	-	4	-	-	1	-	-
Campers/ Nbre.de campeurs	-	-	-	3,260	-	-	9,932	-	-
Camper Nights/ Nbre.de nuits de camping	-	-	-	9,128	-	-	34,761	-	-
Developed Campsites/ Nbre.d'emplacements aménagés	-	-	-	88	-	-	211	-	-
Campsites Occupied/ Nbre. d'emplacements occupés	-	-	-	2,766	-	-	8,913	-	-
Average Length of Stay/ Durée moyenne du séjour	-	-	-	2.8	-	-	3.5	-	-
Average Party Size/ Taille moyenne des groupes	-	-	-	3.3	-	-	3.9	-	-
July-August % Occupancy/ % d'occupation en juillet et en août	-	-	-	31%	-	-	58%	-	-

NORTHEAST ZONE 2010/
ZONE NORD-EST 2010

PARK/PARC	Shallow River	Solace	Spanish River	Sturgeon River	Temagami River	Thackeray	The Shoals	Tidewater	Wakami Lake
Classification/ Classification	NR RN	WA PVN	WA PVN	WA PVN	NR RN	NR RN	NE PN	NE PN	R PL
Area in Hectares/ Superficie en hectares	2	5,943	35,386	7,876	3,394	116	10,644	980	12,315
Visitors/ Nbre. de visiteurs	-	-	1,763	-	-	-	5,041	1,440	9,796
Day-Use Visitors/ Visiteurs d'une journée	-	-	-	-	-	-	858	1,028	224
Daily Vehicle Permits/ Permis de véhicule quotidiens	-	-	-	-	-	-	218	-	40
Seasonal Vehicle Permits/ Permis de véhicule saisonniers	-	-	-	-	-	-	5	-	3
Bus Permits/ Permis d'autobus	-	-	-	-	-	-	2	-	-
Campers/ Nbre.de campeurs	-	-	-	-	-	-	1,156	412	1,698
Camper Nights/ Nbre.de nuits de camping	-	-	1,763	-	-	-	3,932	412	9,508
Developed Campsites/ Nbre.d'emplacements aménagés	-	-	-	-	-	-	69	20	85
Campsites Occupied/ Nbre. d'emplacements occupés	-	-	-	-	-	-	1,092	129	2,377
Average Length of Stay/ Durée moyenne du séjour	-	-	-	-	-	-	3.4	1.0	5.6
Average Party Size/ Taille moyenne des groupes	-	-	-	-	-	-	3.6	3.2	4.0
July-August % Occupancy/ % d'occupation en juillet et en août	-	-	-	-	-	-	31%	12%	36%

NORTHEAST ZONE 2010/
ZONE NORD-EST 2010

PARK/PARC	Wanapitei	Wenebagon River	West Sandy Island	West Montreal River	White Lake	White Lake Peatlands	Widdifield Forest	Wildgoose Outwash Deposit	Williams Island
Classification/ Classification	NE PN	WA PVN	NR RN	WA PVN	NE PN	NR RN	NE PN	NR RN	NR RN
Area in Hectares/ Superficie en hectares	3,413	16,383	266	7,259	4,048	992	2,170	1,198	8
Visitors/ Nbre. de visiteurs	-	-	-	-	29,006	-	-	-	-
Day-Use Visitors/ Visiteurs d'une journée	-	-	-	-	3,510	-	-	-	-
Daily Vehicle Permits/ Permis de véhicule quotidiens	-	-	-	-	267	-	-	-	-
Seasonal Vehicle Permits/ Permis de véhicule saisonniers	-	-	-	-	2	-	-	-	-
Bus Permits/ Permis d'autobus	-	-	-	-	4	-	-	-	-
Campers/ Nbre.de campeurs	-	-	-	-	11,001	-	-	-	-
Camper Nights/ Nbre.de nuits de camping	-	-	-	-	25,303	-	-	-	-
Developed Campsites/ Nbre.d'emplacements aménagés	-	-	-	-	187	-	-	-	-
Campsites Occupied/ Nbre. d'emplacements occupés	-	-	-	-	7,442	-	-	-	-
Average Length of Stay/ Durée moyenne du séjour	-	-	-	-	2.3	-	-	-	-
Average Party Size/ Taille moyenne des groupes	-	-	-	-	3.4	-	-	-	-
July-August % Occupancy/ % d'occupation en juillet et en août	-	-	-	-	39%	-	-	-	-

NORTHEAST ZONE 2010/
ZONE NORD-EST 2010

PARK/PARC	Windy Lake	W.J.B. Greenwood	Women River Forest	ZONE TOTALS/ TOTAUX DE LA ZONE
Classification/ Classification	R PL	R PL	NE PN	-
Area in Hectares/ Superficie en hectares	118	465	6,305	3,557,364
Visitors/ Nbre. de visiteurs	32,758	-	-	766,435
Day-Use Visitors/ Visiteurs d'une journée	12,021	-	-	167,205
Daily Vehicle Permits/ Permis de véhicule quotidiens	1,927	-	-	19,371
Seasonal Vehicle Permits/ Permis de véhicule saisonniers	130	-	-	511
Bus Permits/ Permis d'autobus	2	-	-	33
Campers/ Nbre.de campeurs	5,075	-	-	167,029
Camper Nights/ Nbre.de nuits de camping	19,794	-	-	542,736
Developed Campsites/ Nbre.d'emplacements aménagés	92	-	-	3,375
Campsites Occupied/ Nbre. d'emplacements occupés	4,828	-	-	141,280
Average Length of Stay/ Durée moyenne du séjour	3.9	-	-	3.1
Average Party Size/ Taille moyenne des groupes	4.1	-	-	3.5
July-August % Occupancy/ % d'occupation en juillet et en août	62%	-	-	46%

NORTHWEST ZONE 2010/
ZONE NORD-OUEST 2010

PARK/PARC	Aaron	Agassiz Peatlands	Albany River	Albert Lake Mesa	Arrow Lake	Arrowhead Peninsula	Black Sturgeon River	Blue Lake	Bonheur River Kame
Classification/ Classification	R PL	NR RN	WA PVN	NR RN	R PL	NR RN	WA PVN	R PL	NR RN
Area in Hectares/ Superficie en hectares	117	5,415	95,100	130	386	815	23,531	2,314	800
Visitors/ Nbre. de visiteurs	13,758	-	-	-	-	-	-	36,313	-
Day-Use Visitors/ Visiteurs d'une journée	2,094	-	-	-	-	-	-	4,006	-
Daily Vehicle Permits/ Permis de véhicule quotidiens	462	-	-	-	-	-	-	1,110	-
Seasonal Vehicle Permits/ Permis de véhicule saisonniers	26	-	-	-	-	-	-	12	-
Bus Permits/ Permis d'autobus	-	-	-	-	-	-	-	11	-
Campers/ Nbre.de campeurs	7,127	-	-	-	-	-	-	7,353	-
Camper Nights/ Nbre.de nuits de camping	11,403	-	-	-	-	-	-	30,148	-
Developed Campsites/ Nbre.d'emplacements aménagés	98	-	-	-	-	-	-	196	-
Campsites Occupied/ Nbre. d'emplacements occupés	3,801	-	-	-	-	-	-	7,730	-
Average Length of Stay/ Durée moyenne du séjour	1.6	-	-	-	-	-	-	4.1	-
Average Party Size/ Taille moyenne des groupes	3.0	-	-	-	-	-	-	3.9	-
July-August % Occupancy/ % d'occupation en juillet et en août	47%	-	-	-	-	-	-	56%	-

NORTHWEST ZONE 2010/
ZONE NORD-OUEST 2010

PARK/PARC	Brightsand River	Butler Lake	Caliper Lake	Castle Creek	Cavern Lake	Craig's Pit	Cranberry Lake	Devon Road Mesa	Divide Ridge
Classification/ Classification	WA PVN	NR RN	R PL	NR RN	NR RN	NR RN	NR RN	NR RN	NR RN
Area in Hectares/ Superficie en hectares	41,250	3,400	147	1,075	189	530	2,800	60	542
Visitors/ Nbre. de visiteurs	-	-	9,298	-	-	-	-	-	-
Day-Use Visitors/ Visiteurs d'une journée	-	-	1,175	-	-	-	-	-	-
Daily Vehicle Permits/ Permis de véhicule quotidiens	-	-	309	-	-	-	-	-	-
Seasonal Vehicle Permits/ Permis de véhicule saisonniers	-	-	7	-	-	-	-	-	-
Bus Permits/ Permis d'autobus	-	-	-	-	-	-	-	-	-
Campers/ Nbre.de campeurs	-	-	3,718	-	-	-	-	-	-
Camper Nights/ Nbre.de nuits de camping	-	-	7,807	-	-	-	-	-	-
Developed Campsites/ Nbre.d'emplacements aménagés	-	-	83	-	-	-	-	-	-
Campsites Occupied/ Nbre. d'emplacements occupés	-	-	2,230	-	-	-	-	-	-
Average Length of Stay/ Durée moyenne du séjour	-	-	2.1	-	-	-	-	-	-
Average Party Size/ Taille moyenne des groupes	-	-	3.5	-	-	-	-	-	-
July-August % Occupancy/ % d'occupation en juillet et en août	-	-	48%	-	-	-	-	-	-

NORTHWEST ZONE 2010/
ZONE NORD-OUEST 2010

PARK/PARC	Eagle-Dogtooth	East English River	Edward Island	Fawn River	Fraleigh Lake	Goose Island	Gravel River	Gull River	Kabitotikwia River
Classification/ Classification	WA PVN	WA PVN	NR RN	WA PVN	NR RN	NR RN	NR RN	WA PVN	NR RN
Area in Hectares/ Superficie en hectares	41,128	17,513	600	12,134	825	72	763	7,194	1,965
Visitors/ Nbre. de visiteurs	-	-	-	-	-	-	-	-	-
Day-Use Visitors/ Visiteurs d'une journée	-	-	-	-	-	-	-	-	-
Daily Vehicle Permits/ Permis de véhicule quotidiens	-	-	-	-	-	-	-	-	-
Seasonal Vehicle Permits/ Permis de véhicule saisonniers	-	-	-	-	-	-	-	-	-
Bus Permits/ Permis d'autobus	-	-	-	-	-	-	-	-	-
Campers/ Nbre.de campeurs	-	-	-	-	-	-	-	-	-
Camper Nights/ Nbre.de nuits de camping	-	-	-	-	-	-	-	-	-
Developed Campsites/ Nbre.d'emplacements aménagés	-	-	-	-	-	-	-	-	-
Campsites Occupied/ Nbre. d'emplacements occupés	-	-	-	-	-	-	-	-	-
Average Length of Stay/ Durée moyenne du séjour	-	-	-	-	-	-	-	-	-
Average Party Size/ Taille moyenne des groupes	-	-	-	-	-	-	-	-	-
July-August % Occupancy/ % d'occupation en juillet et en août	-	-	-	-	-	-	-	-	-

NORTHWEST ZONE 2010/
ZONE NORD-OUEST 2010

PARK/PARC	Kaiashk	Kakabeka Falls	Kama Hill	Kashabowie	Kopka River	Lake Nipigon	Lake La Verendrye of the Woods	Le Pate	
Classification/ Classification	NR RN	NE PN	NR RN	NE PN	WA PVN	NE PN	NE PN	WA PVN	NR RN
Area in Hectares/ Superficie en hectares	780	500	1	2,055	31,205	918	20,675	18,280	250
Visitors/ Nbre. de visiteurs	-	208,457	-	-	-	-	-	-	-
Day-Use Visitors/ Visiteurs d'une journée	-	188,378	-	-	-	-	-	-	-
Daily Vehicle Permits/ Permis de véhicule quotidiens	-	3,464	-	-	-	-	-	-	-
Seasonal Vehicle Permits/ Permis de véhicule saisonniers	-	52	-	-	-	-	-	-	-
Bus Permits/ Permis d'autobus	-	3	-	-	-	-	-	-	-
Campers/ Nbre.de campeurs	-	10,267	-	-	-	-	-	-	-
Camper Nights/ Nbre.de nuits de camping	-	19,508	-	-	-	-	-	-	-
Developed Campsites/ Nbre.d'emplacements aménagés	-	169	-	-	-	-	-	-	-
Campsites Occupied/ Nbre. d'emplacements occupés	-	6,293	-	-	-	-	-	-	-
Average Length of Stay/ Durée moyenne du séjour	-	1.9	-	-	-	-	-	-	-
Average Party Size/ Taille moyenne des groupes	-	3.1	-	-	-	-	-	-	-
July-August % Occupancy/ % d'occupation en juillet et en août	-	44%	-	-	-	-	-	-	-

NORTHWEST ZONE 2010/
ZONE NORD-OUEST 2010

PARK/PARC	Little Current River	Little Greenwater Lake	Livingstone Point	Lola Lake	MacLeod	Matawin River	Maynard Lake	Minnitaki Kames	Nakina Moraine
Classification/ Classification	WA PVN	NR RN	NR RN	NR RN	R PL	NR RN	NR RN	NR RN	NE PN
Area in Hectares/ Superficie en hectares	9,930	244	1,800	6,572	74	2,615	30	4,422	5,319
Visitors/ Nbre. de visiteurs	-	-	-	-	12,368	-	-	-	-
Day-Use Visitors/ Visiteurs d'une journée	-	-	-	-	68	-	-	-	-
Daily Vehicle Permits/ Permis de véhicule quotidiens	-	-	-	-	68	-	-	-	-
Seasonal Vehicle Permits/ Permis de véhicule saisonniers	-	-	-	-	-	-	-	-	-
Bus Permits/ Permis d'autobus	-	-	-	-	-	-	-	-	-
Campers/ Nbre.de campeurs	-	-	-	-	2,795	-	-	-	-
Camper Nights/ Nbre.de nuits de camping	-	-	-	-	12,300	-	-	-	-
Developed Campsites/ Nbre.d'emplacements aménagés	-	-	-	-	120	-	-	-	-
Campsites Occupied/ Nbre. d'emplacements occupés	-	-	-	-	4,100	-	-	-	-
Average Length of Stay/ Durée moyenne du séjour	-	-	-	-	4.4	-	-	-	-
Average Party Size/ Taille moyenne des groupes	-	-	-	-	3.0	-	-	-	-
July-August % Occupancy/ % d'occupation en juillet et en août	-	-	-	-	32%	-	-	-	-

NORTHWEST ZONE 2010/
ZONE NORD-OUEST 2010

PARK/PARC	Neys	Obonga- Ottertooth	Ogoki River	Ojibway	Opasquia	Otoskwin- Attawapiskat River	Ouimet Canyon	Pakwash	Pantagruel Creek
Classification/ Classification	NE PN	WA PVN	WA PVN	NE PN	WI PS	WA PVN	NR RN	NE PN	NR RN
Area in Hectares/ Superficie en hectares	5,384	21,157	23,250	2,631	473,000	82,529	777	3,993	2,685
Visitors/ Nbre. de visiteurs	22,281	-	-	10,535	-	-	17,819	11,033	-
Day-Use Visitors/ Visiteurs d'une journée	1,091	-	-	1,587	-	-	17,819	346	-
Daily Vehicle Permits/ Permis de véhicule quotidiens	331	-	-	332	-	-	-	143	-
Seasonal Vehicle Permits/ Permis de véhicule saisonniers	-	-	-	18	-	-	-	3	-
Bus Permits/ Permis d'autobus	-	-	-	-	-	-	-	-	-
Campers/ Nbre.de campeurs	9,632	-	-	2,550	-	-	-	3,143	-
Camper Nights/ Nbre.de nuits de camping	21,190	-	-	8,926	-	-	-	10,687	-
Developed Campsites/ Nbre.d'emplacements aménagés	144	-	-	45	-	-	-	69	-
Campsites Occupied/ Nbre. d'emplacements occupés	6,054	-	-	2,307	-	-	-	3,958	-
Average Length of Stay/ Durée moyenne du séjour	2.2	-	-	3.5	-	-	-	3.4	-
Average Party Size/ Taille moyenne des groupes	3.5	-	-	3.8	-	-	-	2.7	-
July-August % Occupancy/ % d'occupation en juillet et en août	50%	-	-	48%	-	-	-	57%	-

NORTHWEST ZONE 2010/
ZONE NORD-OUEST 2010

PARK/PARC	Pigeon River	Pipestone River	Porphyry Island	Prairie River Mouth	Puff Island	Quetico	Rainbow Falls	Red Sucker Point	St. Raphael
Classification/ Classification	NE PN	WA PVN	NR RN	NR RN	NR RN	WI PS	R PL	NR RN	WA PVN
Area in Hectares/ Superficie en hectares	949	97,375	107	380	9	475,782	576	360	90,521
Visitors/ Nbre. de visiteurs	-	-	-	-	-	75,502	18,002	-	-
Day-Use Visitors/ Visiteurs d'une journée	-	-	-	-	-	2,109	1,885	-	-
Daily Vehicle Permits/ Permis de véhicule quotidiens	-	-	-	-	-	332	561	-	-
Seasonal Vehicle Permits/ Permis de véhicule saisonniers	-	-	-	-	-	34	6	-	-
Bus Permits/ Permis d'autobus	-	-	-	-	-	4	-	-	-
Campers/ Nbre.de campeurs	-	-	-	-	-	4,128	8,483	-	-
Camper Nights/ Nbre.de nuits de camping	-	-	-	-	-	11,558	16,117	-	-
Developed Campsites/ Nbre.d'emplacements aménagés	-	-	-	-	-	109	133	-	-
Campsites Occupied/ Nbre. d'emplacements occupés	-	-	-	-	-	3,502	4,356	-	-
Average Length of Stay/ Durée moyenne du séjour	-	-	-	-	-	2.8	1.9	-	-
Average Party Size/ Taille moyenne des groupes	-	-	-	-	-	3.3	3.7	-	-
July-August % Occupancy/ % d'occupation en juillet et en août	-	-	-	-	-	38%	38%	-	-

NORTHWEST ZONE 2010/
ZONE NORD-OUEST 2010

PARK/PARC	Ruby Lake	Rushing River	Sable Islands	Sandbar Lake	Sandpoint Island	Schreiber Channel	Sedgman Lake	Severn River	Shesheeb Bay
Classification/ Classification	NE PN	R PL	NR RN	NE PN	NE PN	NR RN	NR RN	WA PVN	NR RN
Area in Hectares/ Superficie en hectares	2,734	340	2,641	8,053	914	13	5,710	82,960	275
Visitors/ Nbre. de visiteurs	-	55,913	-	9,888	-	-	-	-	-
Day-Use Visitors/ Visiteurs d'une journée	-	12,745	-	607	-	-	-	-	-
Daily Vehicle Permits/ Permis de véhicule quotidiens	-	3,408	-	136	-	-	-	-	-
Seasonal Vehicle Permits/ Permis de véhicule saisonniers	-	11	-	9	-	-	-	-	-
Bus Permits/ Permis d'autobus	-	2	-	-	-	-	-	-	-
Campers/ Nbre.de campeurs	-	11,998	-	5,796	-	-	-	-	-
Camper Nights/ Nbre.de nuits de camping	-	41,994	-	9,273	-	-	-	-	-
Developed Campsites/ Nbre.d'emplacements aménagés	-	216	-	74	-	-	-	-	-
Campsites Occupied/ Nbre. d'emplacements occupés	-	11,051	-	3,197	-	-	-	-	-
Average Length of Stay/ Durée moyenne du séjour	-	3.5	-	1.6	-	-	-	-	-
Average Party Size/ Taille moyenne des groupes	-	3.8	-	2.9	-	-	-	-	-
July-August % Occupancy/ % d'occupation en juillet et en août	-	69%	-	46%	-	-	-	-	-

NORTHWEST ZONE 2010/
ZONE NORD-OUEST 2010

PARK/PARC	Silver Falls	Sioux Narrows	Slate Islands	Sleeping Giant	Spruce Islands	Steel River	Thompson Island	Tide Lake	Trout Lake
Classification/ Classification	NE PN	R PL	NE PN	NE PN	NR RN	WA PVN	NR RN	NR RN	NR RN
Area in Hectares/ Superficie en hectares	3,260	129	6,570	24,400	1,480	11,240	145	54	7,150
Visitors/ Nbre. de visiteurs	-	6,705	-	53,903	-	-	-	-	-
Day-Use Visitors/ Visiteurs d'une journée	-	551	-	15,214	-	-	-	-	-
Daily Vehicle Permits/ Permis de véhicule quotidiens	-	248	-	3,579	-	-	-	-	-
Seasonal Vehicle Permits/ Permis de véhicule saisonniers	-	3	-	77	-	-	-	-	-
Bus Permits/ Permis d'autobus	-	-	-	7	-	-	-	-	-
Campers/ Nbre.de campeurs	-	752	-	12,882	-	-	-	-	-
Camper Nights/ Nbre.de nuits de camping	-	1,580	-	34,782	-	-	-	-	-
Developed Campsites/ Nbre.d'emplacements aménagés	-	56	-	240	-	-	-	-	-
Campsites Occupied/ Nbre. d'emplacements occupés	-	-	-	10,869	-	-	-	-	-
Average Length of Stay/ Durée moyenne du séjour	-	2.1	-	2.7	-	-	-	-	-
Average Party Size/ Taille moyenne des groupes	-	2.9	-	3.2	-	-	-	-	-
July-August % Occupancy/ % d'occupation en juillet et en août	-	34%	-	61%	-	-	-	-	-

NORTHWEST ZONE 2010/
ZONE NORD-OUEST 2010

PARK/PARC	Winnange Lake	Woodland Caribou	ZONE TOTALS/ TOTAUX DE LA ZONE
Classification/ Classification	NE PN	WI PS	-
Area in Hectares/ Superficie en hectares	4,745	450,000	3,387,470
Visitors/ Nbre. de visiteurs	-	8,059	572,262
Day-Use Visitors/ Visiteurs d'une journée	-	3,977	253,652
Daily Vehicle Permits/ Permis de véhicule quotidiens	-	51	14,534
Seasonal Vehicle Permits/ Permis de véhicule saisonniers	-	132	390
Bus Permits/ Permis d'autobus	-	-	27
Campers/ Nbre.de campeurs	-	-	90,625
Camper Nights/ Nbre.de nuits de camping	-	-	239,701
Developed Campsites/ Nbre.d'emplacements aménagés	-	-	1,752
Campsites Occupied/ Nbre. d'emplacements occupés	-	-	69,448
Average Length of Stay/ Durée moyenne du séjour	-	-	2.7
Average Party Size/ Taille moyenne des groupes	-	-	3.3
July-August % Occupancy/ % d'occupation en juillet et en août	-	-	48%

SOUTHEAST ZONE 2010/
ZONE SUD-EST 2010

PARK/PARC	Bon Echo	Burnt Lands	Centennial Lake	Charleston Lake	Darlington	Egan Chutes	Emily	Ferris	Fitzroy
Classification/ Classification	NE PN	NR RN	NR RN	NE PN	R PL	WA PVN	R PL	R PL	R PL
Area in Hectares/ Superficie en hectares	8,294	516	530	2,353	209	1,100	83	198	198
Visitors/ Nbre. de visiteurs	181,767	-	-	89,977	118,818	-	81,198	15,915	83,779
Day-Use Visitors/ Visiteurs d'une journée	13,688	-	-	13,132	56,705	-	6,607	5,146	27,712
Daily Vehicle Permits/ Permis de véhicule quotidiens	3,654	-	-	2,764	8,320	-	1,947	923	3,180
Seasonal Vehicle Permits/ Permis de véhicule saisonniers	74	-	-	116	107	-	50	9	54
Bus Permits/ Permis d'autobus	-	-	-	3	36	-	-	2	4
Campers/ Nbre. de campeurs	37,770	-	-	18,552	14,822	-	19,874	4,142	15,893
Camper Nights/ Nbre.de nuits de camping	158,632	-	-	72,353	59,289	-	71,546	10,769	50,857
Developed Campsites/ Nbre.d'emplacements aménagés	528	-	-	248	315	-	300	163	235
Campsites Occupied/ Nbre. d'emplacements occupés	34,485	-	-	16,444	12,352	-	13,499	2,834	9,972
Average Length of Stay/ Durée moyenne du séjour	4.2	-	-	3.9	4.0	-	3.6	2.6	3.2
Average Party Size/ Taille moyenne des groupes	4.6	-	-	4.4	4.8	-	5.3	3.8	5.1
July-August % Occupancy/ % d'occupation en juillet et en août	76%	-	-	80%	45%	-	54%	23%	48%

SOUTHEAST ZONE 2010/
ZONE SUD-EST 2010

PARK/PARC	Frontenac	Kawartha Highlands	Lake on the Mountain	Lake St. Peter	Mark S. Burnham	Matawatchan	Menzel Centennial	Murphys Point	North Beach
Classification/ Classification	NE PN	NE PN	R PL	R PL	R PL	NR RN	NR RN	NE PN	R PL
Area in Hectares/ Superficie en hectares	5,214	37,587	104	478	39	65	627	1,239	89
Visitors/ Nbre. de visiteurs	27,875	-	129,802	12,792	5,271	-	-	48,884	28,535
Day-Use Visitors/ Visiteurs d'une journée	16,666	-	129,802	791	5,271	-	-	13,599	28,535
Daily Vehicle Permits/ Permis de véhicule quotidiens	2,450	-	-	190	1,700	-	-	2,074	5,870
Seasonal Vehicle Permits/ Permis de véhicule saisonniers	243	-	-	5	-	-	-	168	255
Bus Permits/ Permis d'autobus	5	-	-	-	-	-	-	1	6
Campers/ Nbre. de campeurs	-	-	-	4,000	-	-	-	10,000	-
Camper Nights/ Nbre. de nuits de camping	11,209	-	-	12,001	-	-	-	32,001	-
Developed Campsites/ Nbre. d'emplacements aménagés	-	-	-	65	-	-	-	174	-
Campsites Occupied/ Nbre. d'emplacements occupés	-	-	-	3,530	-	-	-	7,273	-
Average Length of Stay/ Durée moyenne du séjour	-	-	-	3.0	-	-	-	3.2	-
Average Party Size/ Taille moyenne des groupes	-	-	-	3.4	-	-	-	4.4	-
July-August % Occupancy/ % d'occupation en juillet et en août	-	-	-	69%	-	-	-	62%	-

SOUTHEAST ZONE 2010/
ZONE SUD-EST 2010

PARK/PARC	Peter's Woods	Petroglyphs	Presqu'île	Puzzle Quackenbush Lake	Rideau River	Sandbanks	Serpent Mounds	Sharbot Lake	
Classification/ Classification	NR RN	CH PPC	NE PN	NE PN	CH PPC	R PL	NE PN	CH PPC	R PL
Area in Hectares/ Superficie en hectares	33	1,643	982	3,724	40	98	1,551	135	80
Visitors/ Nbre. de visiteurs	-	13,254	212,614	-	-	38,329	601,266	-	29,734
Day-Use Visitors/ Visiteurs d'une journée	-	13,254	79,341	-	-	12,609	354,695	-	3,061
Daily Vehicle Permits/ Permis de véhicule quotidiens	-	3,008	13,516	-	-	2,417	59,336	-	597
Seasonal Vehicle Permits/ Permis de véhicule saisonniers	-	17	1,082	-	-	55	1,522	-	22
Bus Permits/ Permis d'autobus	-	45	-	-	-	-	50	-	2
Campers/ Nbre. de campeurs	-	-	35,529	-	-	7,878	60,204	-	7,845
Camper Nights/ Nbre.de nuits de camping	-	-	113,694	-	-	23,634	240,815	-	26,673
Developed Campsites/ Nbre.d'emplacements aménagés	-	-	394	-	-	184	549	-	182
Campsites Occupied/ Nbre. d'emplacements occupés	-	-	29,152	-	-	5,138	48,163	-	7,209
Average Length of Stay/ Durée moyenne du séjour	-	-	3.2	-	-	3.0	4.0	-	3.4
Average Party Size/ Taille moyenne des groupes	-	-	3.9	-	-	4.6	5.0	-	3.7
July-August % Occupancy/ % d'occupation en juillet et en août	-	-	81%	-	-	37%	97%	-	53%

SOUTHEAST ZONE 2010/
ZONE SUD-EST 2010

PARK/PARC	Silent Lake	Silver Lake	Stoco Lake	Timber Island	Voyageur	Wolf Island	ZONE TOTALS/ TOTAUX DE LA ZONE
Classification/ Classification	NE PN	R PL	NR RN	NR RN	R PL	NE PN	-
Area in Hectares/ Superficie en hectares	1,619	43	101	44	1,465	222	70,703
Visitors/ Nbre. de visiteurs	49,552	27,832	-	-	132,626	-	1,929,820
Day-Use Visitors/ Visiteurs d'une journée	9,636	7,790	-	-	26,407	-	824,447
Daily Vehicle Permits/ Permis de véhicule quotidiens	1,546	1,798	-	-	5,691	-	120,981
Seasonal Vehicle Permits/ Permis de véhicule saisonniers	54	26	-	-	50	-	3,909
Bus Permits/ Permis d'autobus	1	3	-	-	23	-	181
Campers/ Nbre. de campeurs	10,788	6,073	-	-	32,458	-	285,828
Camper Nights/ Nbre.de nuits de camping	39,914	20,042	-	-	103,865	-	1,047,294
Developed Campsites/ Nbre.d'emplacements aménagés	167	148	-	-	416	-	4,068
Campsites Occupied/ Nbre. d'emplacements occupés	9,735	5,139	-	-	20,773	-	225,698
Average Length of Stay/ Durée moyenne du séjour	3.7	3.3	-	-	3.2	-	3.4
Average Party Size/ Taille moyenne des groupes	4.1	3.9	-	-	5.0	-	4.4
July-August % Occupancy/ % d'occupation en juillet et en août	69%	47%	-	-	47%	-	59%

SOUTHWEST ZONE 2010/
ZONE SUD-OUEST 2010

PARK/PARC	Bayview Escarpment	Beattie Pinery	Black Creek	Boyne Valley	Bronte Creek	Cabot Head	Earl Rowe	East Sister Island	Fish Point
Classification/ Classification	NR RN	NR RN	NE PN	NE PN	R PL	NR RN	R PL	NR RN	NR RN
Area in Hectares/ Superficie en hectares	439	68	335	431	683	4,514	312	53	110
Visitors/ Nbre. de visiteurs	-	-	-	-	358,687	-	148,997	-	-
Day-Use Visitors/ Visiteurs d'une journée	-	-	-	-	315,154	-	56,906	-	-
Daily Vehicle Permits/ Permis de véhicule quotidiens	-	-	-	-	45,145	-	11,429	-	-
Seasonal Vehicle Permits/ Permis de véhicule saisonniers	-	-	-	-	2,312	-	298	-	-
Bus Permits/ Permis d'autobus	-	-	-	-	444	-	31	-	-
Campers/ Nbre. de campeurs	-	-	-	-	11,590	-	23,114	-	-
Camper Nights/ Nbre.de nuits de camping	-	-	-	-	39,407	-	85,523	-	-
Developed Campsites/ Nbre.d'emplacements aménagés	-	-	-	-	144	-	400	-	-
Campsites Occupied/ Nbre. d'emplacements occupés	-	-	-	-	8,042	-	16,769	-	-
Average Length of Stay/ Durée moyenne du séjour	-	-	-	-	3.4	-	3.7	-	-
Average Party Size/ Taille moyenne des groupes	-	-	-	-	4.9	-	5.1	-	-
July-August % Occupancy/ % d'occupation en juillet et en août	-	-	-	-	55%	-	51%	-	-

SOUTHWEST ZONE 2010/
ZONE SUD-OUEST 2010

PARK/PARC	Forks of of the Credit	Hockley Valley	Hope Bay Forest	Inverhuron	Ipperwash	Ira Lake	James N. Allan	John E. Pearce	Johnston Harbour/Pine Tree Point
Classification/ Classification	NE PN	NR RN	NR RN	R PL	R PL	NR RN	R PL	NR RN	NR RN
Area in Hectares/ Superficie en hectares	282	378	353	288	56	30	117	68	929
Visitors/ Nbre. de visiteurs	21,091	-	-	66,854	-	-	7,976	17,428	-
Day-Use Visitors/ Visiteurs d'une journée	21,091	-	-	7,079	-	-	7,976	17,428	-
Daily Vehicle Permits/ Permis de véhicule quotidiens	5,868	-	-	1,182	-	-	-	-	-
Seasonal Vehicle Permits/ Permis de véhicule saisonniers	-	-	-	84	-	-	-	-	-
Bus Permits/ Permis d'autobus	-	-	-	3	-	-	-	-	-
Campers/ Nbre. de campeurs	-	-	-	11,721	-	-	-	-	-
Camper Nights/ Nbre.de nuits de camping	-	-	-	59,775	-	-	-	-	-
Developed Campsites/ Nbre.d'emplacements aménagés	-	-	-	162	-	-	-	-	-
Campsites Occupied/ Nbre. d'emplacements occupés	-	-	-	12,453	-	-	-	-	-
Average Length of Stay/ Durée moyenne du séjour	-	-	-	5.1	-	-	-	-	-
Average Party Size/ Taille moyenne des groupes	-	-	-	4.8	-	-	-	-	-
July-August % Occupancy/ % d'occupation en juillet et en août	-	-	-	86%	-	-	-	-	-

SOUTHWEST ZONE 2010/
ZONE SUD-OUEST 2010

PARK/PARC	Komoka	Lighthouse Point	Lion's Head	Little Cove	Long Point	MacGregor Point	Mono Cliffs	Morris Tract	Ojibway Prairie
Classification/ Classification	R PL	NR RN	NR RN	NR RN	R PL	NE PN	NE PN	NR RN	NR RN
Area in Hectares/ Superficie en hectares	198	96	526	16	150	1,204	732	59	64
Visitors/ Nbre. de visiteurs	-	-	-	-	131,152	141,617	13,732	-	-
Day-Use Visitors/ Visiteurs d'une journée	-	-	-	-	52,480	9,461	13,732	-	-
Daily Vehicle Permits/ Permis de véhicule quotidiens	-	-	-	-	12,314	2,060	3,026	-	-
Seasonal Vehicle Permits/ Permis de véhicule saisonniers	-	-	-	-	223	94	-	-	-
Bus Permits/ Permis d'autobus	-	-	-	-	3	13	-	-	-
Campers/ Nbre. de campeurs	-	-	-	-	24,585	25,614	-	-	-
Camper Nights/ Nbre.de nuits de camping	-	-	-	-	78,672	130,631	-	-	-
Developed Campsites/ Nbre.d'emplacements aménagés	-	-	-	-	253	360	-	-	-
Campsites Occupied/ Nbre. d'emplacements occupés	-	-	-	-	19,668	27,215	-	-	-
Average Length of Stay/ Durée moyenne du séjour	-	-	-	-	3.2	5.1	-	-	-
Average Party Size/ Taille moyenne des groupes	-	-	-	-	4.0	4.8	-	-	-
July-August % Occupancy/ % d'occupation en juillet et en août	-	-	-	-	88%	73%	-	-	-

SOUTHWEST ZONE 2010/
ZONE SUD-OUEST 2010

PARK/PARC	Pinery	Point Farms	Port Bruce	Port Burwell	Rock Point	Rondeau	Sauble Falls	Selkirk	Short Hills
Classification/ Classification	NE PN	R PL	R PL	R PL	R PL	NE PN	R PL	R PL	NE PN
Area in Hectares/ Superficie en hectares	2,532	308	5	231	187	3,254	20	73	661
Visitors/ Nbre. de visiteurs	614,479	76,128	9,833	116,470	66,238	168,758	79,053	36,989	12,989
Day-Use Visitors/ Visiteurs d'une journée	119,912	5,118	9,833	41,954	11,561	96,687	31,011	2,577	12,989
Daily Vehicle Permits/ Permis de véhicule quotidiens	28,091	1,248	-	7,569	3,855	8,741	6,881	625	-
Seasonal Vehicle Permits/ Permis de véhicule saisonniers	1,067	39	-	242	48	1,455	1	7	-
Bus Permits/ Permis d'autobus	56	1	-	-	3	20	-	-	-
Campers/ Nbre. de campeurs	115,439	15,616	-	16,173	17,395	19,444	12,387	10,427	-
Camper Nights/ Nbre. de nuits de camping	484,845	65,587	-	71,161	52,186	71,943	47,072	33,365	-
Developed Campsites/ Nbre. d'emplacements aménagés	1,000	208	-	232	178	261	152	151	-
Campsites Occupied/ Nbre. d'emplacements occupés	88,153	13,385	-	16,943	12,136	16,731	10,460	6,951	-
Average Length of Stay/ Durée moyenne du séjour	4.2	4.2	-	4.4	3.0	3.7	3.8	3.2	-
Average Party Size/ Taille moyenne des groupes	5.5	4.9	-	4.2	4.3	4.3	4.5	4.8	-
July-August % Occupancy/ % d'occupation en juillet et en août	93%	75%	-	82%	73%	66%	83%	54%	-

SOUTHWEST ZONE 2010/
ZONE SUD-OUEST 2010

PARK/PARC	Smoke Head/ White Bluff	Trillium Woods	Turkey Point	Wheatley	ZONE TOTALS/ TOTAUX DE LA ZONE
Classification/ Classification	NR RN	NR RN	R PL	R PL	-
Area in Hectares/ Superficie en hectares	347	10	316	241	20,676
Visitors/ Nbre. de visiteurs	-	-	123,794	81,456	2,293,721
Day-Use Visitors/ Visiteurs d'une journée	-	-	65,071	11,397	909,417
Daily Vehicle Permits/ Permis de véhicule quotidiens	-	-	7,448	2,722	148,204
Seasonal Vehicle Permits/ Permis de véhicule saisonniers	-	-	13	68	5,951
Bus Permits/ Permis d'autobus	-	-	-	-	574
Campers/ Nbre. de campeurs	-	-	14,085	19,667	337,257
Camper Nights/ Nbre. de nuits de camping	-	-	54,930	68,833	1,343,930
Developed Campsites/ Nbre. d'emplacements aménagés	-	-	235	220	3,956
Campsites Occupied/ Nbre. d'emplacements occupés	-	-	12,206	12,076	273,188
Average Length of Stay/ Durée moyenne du séjour	-	-	3.9	3.5	3.9
Average Party Size/ Taille moyenne des groupes	-	-	4.5	5.7	4.7
July-August % Occupancy/ % d'occupation en juillet et en août	-	-	62%	48%	71%

**PROVINCIAL PARK SUMMARY 2010/
RESUME DES DONNEES SUR LES PARCS PROVINCIAUX 2010**

ZONE/ZONE	Algonquin Park Zone/ Zone du Parc Algonquin	Central Zone/Zone Centrale	Northeast Zone/Zone Nord-Est	Northwest Zone/Zone Nord-Ouest	Southeast Zone/Zone Sud-Est	Southwest Zone/Zone Sud-Ouest	PROVINCIAL TOTALS/TOTAUX PROVINCIAUX
Area in Hectares/ Superficie en hectares	774,340	86,674	3,557,364	3,387,470	70,703	20,676	7,897,227
Visitors/ Nb. de visiteurs	830,899	3,148,229	766,435	572,262	1,929,820	2,293,721	9,541,366
Day-Use Visitors/ Visiteurs d'une journée	219,991	1,856,309	167,205	253,652	824,447	909,417	4,231,021
Daily Vehicle Permits/ Permis de véhicule quotidiens	46,188	127,977	19,371	14,534	120,981	148,204	477,255
Seasonal Vehicle Permits/ Permis de véhicule saisonniers	1,911	3,687	511	390	3,909	5,951	16,359
Bus Permits/ Permis d'autobus	420	209	33	27	181	574	1,444
Campers/ Nb. de campeurs	91,251	293,988	167,029	90,625	285,828	337,257	1,265,978
Camper Nights/ Nb. de nuits de camping	355,879	1,267,091	542,736	239,701	1,047,294	1,343,930	4,796,631
Developed Campsites/ Nb. d'emplacements aménagés	1,325	4,933	3,375	1,752	4,068	3,956	19,409
Campsites Occupied/ Nb. d'emplacements occupés	93,653	264,795	141,280	69,448	225,698	273,188	1,068,062

INTERIOR CAMPING 2010/CAMPING SAUVAGE 2010

ZONE/ZONE	PARK/PARC	CAMPER NIGHTS/ NUITS DE CAMPING
Algonquin/Algonquin	Algonquin	242,688
Central/Centrale	Grundy Lake	401
	The Massasauga	20,489
Southeast/Sud-Est	Bon Echo	4,856
	Charleston Lake	2,449
	Frontenac	11,209
	Murphys Point	1,689
Northeast/Nord-Est	French River	18,100
	Halfway Lake	49
	Killarney	39,165
	Lady Evelyn Smoothwater	8,569
	Lake Superior	6,667
	Missinaibi Lake	4,588
	Obatanga	114
	Spanish River/Biscotasi Lake	1,763
	The Shoals	251
Northwest/Nord-Ouest	Quetico	61,835
	Sleeping Giant	708
	Wabakimi	2,428
	Woodland Caribou	4,082
	TOTAL/TOTAL	432,100

WINTER VISITATION/VISITES HIVERNALES
November 1, 2009 to March 31, 2010
Du 1er novembre 2009 au 31 mars 2010

**ALGONQUIN PARK ZONE/
 ZONE DU PARC ALGONQUIN**

**CENTRAL ZONE/
 ZONE CENTRALE**

PARK/PARC	Algonquin	TOTALS/ TOTAUX	Arrowhead	Awenda	Killbear	Sibbald Point	Springwater	Wasaga Beach	TOTALS/ TOTAUX
Visitors/ Nbre de visiteurs	29,696	29,696	14,402	2,434	-	8,116	5,044	12,534	42,530
Day-Use Visitors/ Visiteurs d'une journée	20,882	20,882	14,402	2,434	-	8,116	5,044	12,534	42,530
Daily Vehicle Permits/ Permis de véhicule quotidiens	3,725	3,725	629	584	-	744	794	-	2,751
Seasonal Vehicle Permits/ Permis de véhicule saisonniers	296	296	131	4	-	8	82	123	348
Bus Permits/ Permis d'autobus	2	2	21	-	-	-	1	-	22
Camper Nights/ Nbre de nuits de camping	5,425	5,425	-	-	-	-	-	-	0
Campsites Occupied/ Nbre d'emplacements occupés	1,428	1,428	-	-	-	-	-	-	0

WINTER VISITATION/VISITES HIVERNALES
November 1, 2009 to March 31, 2010
Du 1er novembre 2009 au 31 mars 2010

**NORTHEAST ZONE/
ZONE NORD-EST**

**NORTHWEST ZONE/
ZONE NORD-OUEST**

PARK/PARC	Killarney	Samuel de Champlain	TOTALS/ TOTAUX	Kakabeka Falls	Sleeping Giant	Woodland Caribou	TOTALS/ TOTAUX
Visitors/ Nbre de visiteurs	1,688	2,035	3,723	26,518	2,728	220	29,466
Day-Use Visitors/ Visiteurs d'une journée	327	2,035	2,362	26,518	2,064	220	28,802
Daily Vehicle Permits/ Permis de véhicule quotidiens	89	-	89	-	59	26	85
Seasonal Vehicle Permits/ Permis de véhicule saisonniers	2	-	2	13	-	5	18
Bus Permits/ Permis d'autobus	-	-	0	-	-	-	0
Camper Nights/ Nbre de nuits de camping	1,018	-	1,018	-	507	-	507
Campsites Occupied/ Nbre d'emplacements occupés	283	-	283	-	158	-	158

WINTER VISITATION/VISITES HIVERNALES
November 1, 2009 to March 31, 2010
Du 1er novembre 2009 au 31 mars 2010

**SOUTHEAST ZONE/
 ZONE SUD-EST**

PARK/PARC	Darlington	Frontenac	Murphys Point	Presqu'île	Silent Lake	Voyageur	TOTALS/ TOTAUX
Visitors/ Nbre de visiteurs	6,431	3,684	4,389	13,242	1,296	1,065	30,107
Day-Use Visitors/ Visiteurs d'une journée	6,431	3,203	4,389	13,242	580	1,065	28,910
Daily Vehicle Permits/ Permis de véhicule quotidiens	-	335	313	1,039	126	61	1,874
Seasonal Vehicle Permits/ Permis de véhicule saisonniers	-	55	73	325	-	10	463
Bus Permits/ Permis d'autobus	-	1	-	-	-	-	1
Camper Nights/ Nbre de nuits de camping	-	-	-	-	714	-	714
Campsites Occupied/ Nbre d'emplacements occupés	-	-	-	-	174	-	174

WINTER VISITATION/VISITES HIVERNALES
November 1, 2009 to March 31, 2010
Du 1er novembre 2009 au 31 mars 2010

**SOUTHWEST ZONE/
 ZONE SUD-OUEST**

PARK/PARC	Bronte Creek	Forks of the Credit	MacGregor Point	Mono Cliffs	Pinery	Rondeau	TOTALS/ TOTAUX
Visitors/ Nbre de visiteurs	67,955	3,630	11,264	2,980	17,659	11,406	114,894
Day-Use Visitors/ Visiteurs d'une journée	67,955	3,630	4,017	2,980	10,380	11,406	100,368
Daily Vehicle Permits/ Permis de véhicule quotidiens	8,526	937	995	498	2,080	767	13,803
Seasonal Vehicle Permits/ Permis de véhicule saisonniers	718	-	39	-	134	224	1,115
Bus Permits/ Permis d'autobus	30	-	-	-	3	1	34
Camper Nights/ Nbre de nuits de camping	-	-	7,209	-	7,091	-	14,300
Campsites Occupied/ Nbre d'emplacements occupés	-	-	1,502	-	1,289	-	2,791

WINTER VISITATION/VISITES HIVERNALES
PROVINCIAL TOTALS/TOTAUX PROVINCIAUX
 November 1, 2009 to March 31, 2010
 Du 1er novembre 2009 au 31 mars 2010

PARK/PARC	Algonquin Park Zone/Zone du Parc Algonquin	Central Zone/Zone Centrale	Northeast Zone/Zone Nord-Est	Northwest Zone/Zone Nord-Ouest	Southeast Zone/Zone Sud-Est	Southwest Zone/Zone Sud-Ouest	PROVINCIAL TOTALS/TOTAUX PROVINCIAUX
Visitors/ Nbre de visiteurs	29,696	42,530	3,723	29,466	30,107	114,894	250,416
Day-Use Visitors/ Visiteurs d'une journée	20,882	42,530	2,362	28,802	28,910	100,368	223,854
Daily Vehicle Permits/ Permis de véhicule quotidiens	3,725	2,751	89	85	1,874	13,803	22,327
Seasonal Vehicle Permits/ Permis de véhicule saisonniers	296	348	2	18	463	1,115	2,242
Bus Permits/ Permis d'autobus	2	22	0	0	1	34	59
Camper Nights/ Nbre de nuits de camping	5,425	0	-	507	714	14,300	20,946
Campsites Occupied/ Nbre d'emplacements occupés	1,428	0	283	158	174	2,791	4,834

NATURAL HERITAGE EDUCATION ATTENDANCE STATISTICS

Natural Heritage Education has three components: Information, Interpretation, and Recreation. While the following statistics indicate the wide range of Natural Heritage Education provided to park visitors, they do not attempt to describe all public communication functions (e.g. information inquiries handled are not included).

The following tables illustrate the number of visitors who took advantage of the many displays, interpretive programs and trails provided in the parks.

STATISTIQUES RELATIVES AUX PROGRAMMES EDUCATIFS SUR LE PATRIMOINE NATUREL

Les programmes éducatifs sur le patrimoine naturel se divisent en trois volets: l'information, l'interprétation et les loisirs. Les statistiques suivantes portent sur le vaste choix que ces programmes offrent aux visiteurs et visiteuses mais ne les décrivent pas (par ex. les demandes de renseignements ne sont pas mentionnées).

Les tableaux suivants indiquent le nombre de visiteurs et visiteuses qui ont profité des multiples présentations, des programmes et des sentiers d'interprétation de la nature offerts dans les parcs.

ALGONQUIN PARK ZONE 2010/
ZONE DU PARK ALGONQUIN 2010

	Algonquin	ZONE TOTALS/ TOTAUX DE LA ZONE
<u>Out-of-Park Programs/Programmes externes</u>		
Extension/Diffusion	372	372
<u>Programs/Groups/Programmes/groupes</u>		
School Groups/GROUPES scolaires	2,914	2,914
Other Groups/Autres groupes	2,832	2,832
<u>Programs for Public/Programmes au public</u>		
Guided Walks/Tours/Promenades guidées	3,869	3,869
Evening Programs/Programmes en soirée	7,340	7,340
Film Nights/Soirées cinéma	47	47
Campfires/Feux de camp	-	-
Outdoor Recreation Skills/Initiation aux loisirs de plein air	-	-
Children's Programs/Programmes pour enfants	4,952	4,952
Special Events/Événements spéciaux	4,228	4,228
Interpretive Roving/Balade d'interprétation	10,227	10,227
Other/Autre	-	-
Campsite Visitation/Visite des emplacements	-	-
<u>Promotion and General Information/Promotion et renseignements généraux</u>		
Other/Autre	30	30
<u>Indoor Facilities/Installations intérieures</u>		
Visitor Centre/Centre d'accueil	172,469	172,469
Other/Autre	30,000	30,000
<u>Outdoor Self-Use Facilities/Installations extérieures libre-service</u>		
Signs/Exhibits/Panneaux/Expositions	-	-
Interpretive Trails/Sentiers d'interprétation	179,960	179,960
Other Trails/Autres sentiers	-	-
<u>Interpretive Publications/Publications d'interprétation</u>		
Park Specific/Selon le parc	109,115	109,115

CENTRAL ZONE 2010/
ZONE CENTRAL 2010

	Arrowhead	Awenda	Balsam Lake	Bonnechere	Craigleith	Grundy Lake	Killbear
<u>Out-of-Park Programs/Programmes externes</u>							
Extension/Diffusion	-	52	-	15	-	175	99
<u>Programs/Groups/Programmes/groupes</u>							
School Groups/Groupes scolaires	-	74	-	296	-	-	865
Other Groups/Autres groupes	-	17	38	10	-	-	173
<u>Programs for Public/Programmes au public</u>							
Guided Walks/Tours/Promenades guidées	201	374	238	46	-	169	870
Evening Programs/Programmes en soirée	228	2,591	1,650	167	-	3,479	5,404
Film Nights/Soirées cinéma	41	-	70	-	-	-	125
Campfires/Feux de camp	381	-	155	170	60	-	-
Outdoor Recreation Skills/Initiation aux loisirs de plein air	50	29	-	60	-	450	200
Children's Programs/Programmes pour enfants	334	1,543	482	860	58	1,209	1,547
Special Events/Événements spéciaux	1,056	109	1,908	980	97	794	2,120
Interpretive Roving/Balade d'interprétation	240	711	1,344	32	-	454	2,642
Other/Autre	-	-	153	-	-	-	-
Campsite Visitation/Visite des emplacements	20	1,043	1,026	276	-	300	-
<u>Promotion and General Information/Promotion et renseignements généraux</u>							
Other/Autre	-	170	-	120	-	-	140
<u>Indoor Facilities/Installations intérieures</u>							
Visitor Centre/Centre d'accueil	-	-	-	1,200	-	3,294	28,116
Other/Autre	1,600	263	-	300	-	-	-
<u>Outdoor Self-Use Facilities/Installations extérieures libre-service</u>							
Signs/Exhibits/Panneaux/Expositions	5,000	-	-	500	-	-	-
Interpretive Trails/Sentiers d'interprétation	10,000	8,770	11,438	1,100	-	3,092	34,416
Other Trails/Autres sentiers	3,000	157,848	-	1,500	-	-	17,208
<u>Interpretive Publications/Publications d'interprétation</u>							
Park Specific/Selon le parc	21,670	22,536	1,221	120	11,100	1,430	43,402

CENTRAL ZONE 2010/
ZONE CENTRAL 2010

	Mikisew	Restoule	Sibbald Point	Six Mile Lake	Sturgeon Bay	Wasaga Beach	ZONE TOTALS/ TOTAUX DE LA ZONE
<u>Out-of-Park Programs/Programmes externes</u>							
Extension/Diffusion	-	-	-	-	-	97	438
<u>Programs/Groups/Programmes/groupes</u>							
School Groups/Groupes scolaires	-	-	45	-	-	90	1,370
Other Groups/Autres groupes	-	15	40	-	-	338	631
<u>Programs for Public/Programmes au public</u>							
Guided Walks/Tours/Promenades guidées	15	54	114	83	-	99	2,263
Evening Programs/Programmes en soirée	-	592	536	895	-	-	15,542
Film Nights/Soirées cinéma	-	-	221	112	-	-	569
Campfires/Feux de camp	-	-	40	-	-	281	1,087
Outdoor Recreation Skills/Initiation aux loisirs de plein air	-	-	221	56	-	-	1,066
Children's Programs/Programmes pour enfants	314	414	948	714	-	165	8,588
Special Events/Événements spéciaux	-	60	500	102	-	5,510	13,236
Interpretive Roving/Balade d'interprétation	-	339	-	472	-	1,711	7,945
Other/Autre	-	35	499	-	-	-	687
Campsite Visitation/Visite des emplacements	-	900	200	789	-	-	4,554
<u>Promotion and General Information/Promotion et renseignements généraux</u>							
Other/Autre	-	-	-	-	-	-	430
<u>Indoor Facilities/Installations intérieures</u>							
Visitor Centre/Centre d'accueil	-	893	-	1,139	-	7,244	41,886
Other/Autre	-	-	3,123	-	-	600	5,886
<u>Outdoor Self-Use Facilities/Installations extérieures libre-service</u>							
Signs/Exhibits/Panneaux/Expositions	-	-	-	-	-	-	5,500
Interpretive Trails/Sentiers d'interprétation	2,295	3,653	3,000	438	-	-	78,202
Other Trails/Autres sentiers	5,738	9,131	-	-	-	-	194,425
<u>Interpretive Publications/Publications d'interprétation</u>							
Park Specific/Selon le parc	5,784	5,660	39,640	7,330	-	129	160,022

NORTHEAST ZONE 2010/
ZONE NORD-EST 2010

	Halfway Lake	Ivanhoe Lake	Kettle Lakes	Killarney	Lake Superior
<u>Out-of-Park Programs/Programmes externes</u>					
Extension/Diffusion	30	18	-	173	-
<u>Programs/Groups/Programmes/groupes</u>					
School Groups/GROUPES scolaires	-	-	175	15	156
Other Groups/Autres groupes	-	-	-	30	23
<u>Programs for Public/Programmes au public</u>					
Guided Walks/Tours/Promenades guidées	78	6	206	254	122
Evening Programs/Programmes en soirée	258	352	311	461	1,736
Film Nights/Soirées cinéma	321	-	15	286	-
Campfires/Feux de camp	277	-	133	-	-
Outdoor Recreation Skills/Initiation aux loisirs de plein air	-	21	20	54	64
Children's Programs/Programmes pour enfants	355	78	265	5	125
Special Events/Événements spéciaux	792	143	175	746	177
Interpretive Roving/Balade d'interprétation	252	88	26	268	391
Other/Autre	-	-	-	916	6,136
Campsite Visitation/Visite des emplacements	1,023	528	1,031	226	2,041
<u>Promotion and General Information/Promotion et renseignements généraux</u>					
Other/Autre	-	-	-	-	-
<u>Indoor Facilities/Installations intérieures</u>					
Visitor Centre/Centre d'accueil	1,097	228	294	-	25,635
Other/Autre	-	-	-	-	-
<u>Outdoor Self-Use Facilities/Installations extérieures libre-service</u>					
Signs/Exhibits/Panneaux/Expositions	-	-	-	-	-
Interpretive Trails/Sentiers d'interprétation	275	-	2,000	-	4,459
Other Trails/Autres sentiers	-	423	-	-	5,095
<u>Interpretive Publications/Publications d'interprétation</u>					
Park Specific/Selon le parc	2,174	-	-	5,577	15,630

NORTHEAST ZONE 2010/
ZONE NORD-EST 2010

	Marten River	Pancake Bay	Samuel de Champlain	Wakami Lake	White Lake	ZONE TOTALS/ TOTAUX DE LA ZONE
<u>Out-of-Park Programs/Programmes externes</u>						
Extension/Diffusion	-	-	-	-	74	295
<u>Programs/Groups/Programmes/groupes</u>						
School Groups/Groupes scolaires	-	-	-	-	80	426
Other Groups/Autres groupes	73	-	-	-	-	126
<u>Programs for Public/Programmes au public</u>						
Guided Walks/Tours/Promenades guidées	182	18	93	-	-	959
Evening Programs/Programmes en soirée	151	146	802	-	87	4,304
Film Nights/Soirées cinéma	263	316	34	-	176	1,411
Campfires/Feux de camp	-	32	332	-	122	896
Outdoor Recreation Skills/Initiation aux loisirs de plein air	-	26	-	-	-	185
Children's Programs/Programmes pour enfants	-	283	336	-	54	1,501
Special Events/Événements spéciaux	675	-	440	-	343	3,491
Interpretive Roving/Balade d'interprétation	-	73	83	-	95	1,276
Other/Autre	-	430	327	-	-	7,809
Campsite Visitation/Visite des emplacements	1,948	91	3,202	-	509	10,599
<u>Promotion and General Information/Promotion et renseignements généraux</u>						
Other/Autre	-	-	-	-	-	0
<u>Indoor Facilities/Installations intérieures</u>						
Visitor Centre/Centre d'accueil	-	-	2,871	-	-	30,125
Other/Autre	-	-	-	-	-	0
<u>Outdoor Self-Use Facilities/Installations extérieures libre-service</u>						
Signs/Exhibits/Panneaux/Expositions	243	-	100	-	-	343
Interpretive Trails/Sentiers d'interprétation	714	103	-	-	696	8,247
Other Trails/Autres sentiers	-	-	400	-	348	6,266
<u>Interpretive Publications/Publications d'interprétation</u>						
Park Specific/Selon le parc	2,862	80,000	6,000	-	253	112,496

NORTHWEST ZONE 2010/
ZONE NORD-OUEST 2010

	Blue Lake	Kakabeka Falls	Neys	Quetico	Rushing River	Sleeping Giant	ZONE TOTALS/ TOTAUX DE LA ZONE
<u>Out-of-Park Programs/Programmes externes</u>							
Extension/Diffusion	23	-	-	120	117	-	260
<u>Programs/Groups/Programmes/groupes</u>							
School Groups/Groupes scolaires	624	61	-	90	45	47	867
Other Groups/Autres groupes	-	-	-	-	-	-	0
<u>Programs for Public/Programmes au public</u>							
Guided Walks/Tours/Promenades guidées	277	3	32	51	65	172	600
Evening Programs/Programmes en soirée	1,055	371	671	102	1,007	2,117	5,323
Film Nights/Soirées cinéma	722	14	-	92	531	250	1,609
Campfires/Feux de camp	-	-	-	10	68	315	393
Outdoor Recreation Skills/Initiation aux loisirs de plein air	-	-	-	154	66	-	220
Children's Programs/Programmes pour enfants	620	236	70	187	461	697	2,271
Special Events/Événements spéciaux	407	443	401	162	622	577	2,612
Interpretive Roving/Balade d'interprétation	96	540	25	31	195	63	950
Other/Autre	-	721	-	-	117	-	838
Campsite Visitation/Visite des emplacements	691	1,160	660	50	435	4,700	7,696
<u>Promotion and General Information/Promotion et renseignements généraux</u>							
Other/Autre	135	35	-	-	-	-	170
<u>Indoor Facilities/Installations intérieures</u>							
Visitor Centre/Centre d'accueil	3,448	17,551	1,610	2,000	2,911	13,563	41,083
Other/Autre	-	-	-	25	201	-	226
<u>Outdoor Self-Use Facilities/Installations extérieures libre-service</u>							
Signs/Exhibits/Panneaux/Expositions	-	155,584	2,300	-	-	-	157,884
Interpretive Trails/Sentiers d'interprétation	874	4,158	700	-	-	5,000	10,732
Other Trails/Autres sentiers	967	538	650	-	8,600	-	10,755
<u>Interpretive Publications/Publications d'interprétation</u>							
Park Specific/Selon le parc	275	8,315	1,275	4	-	10,100	19,969

SOUTHEAST ZONE 2010/
ZONE SUD-EST 2010

	Bon Echo	Charleston Lake	Darlington	Emily	Fitzroy	Frontenac	Murphys Point
<u>Out-of-Park Programs/Programmes externes</u>							
Extension/Diffusion	-	-	190	-	-	-	272
<u>Programs/Groups/Programmes/groupes</u>							
School Groups/Groupes scolaires	62	-	87	-	-	-	235
Other Groups/Autres groupes	11	20	70	-	-	-	394
<u>Programs for Public/Programmes au public</u>							
Guided Walks/Tours/Promenades guidées	860	369	50	47	-	59	1,445
Evening Programs/Programmes en soirée	5,329	1,571	538	946	-	-	468
Film Nights/Soirées cinéma	-	457	162	-	-	-	-
Campfires/Feux de camp	390	101	270	235	-	-	-
Outdoor Recreation Skills/Initiation aux loisirs de plein air	651	-	-	92	-	104	20
Children's Programs/Programmes pour enfants	2,402	1,026	235	910	-	-	539
Special Events/Événements spéciaux	2,488	937	2,332	572	-	284	1,090
Interpretive Roving/Balade d'interprétation	612	3,468	559	23	-	-	2,075
Other/Autre	17,523	-	240	63	-	-	-
Campsite Visitation/Visite des emplacements	250	171	13,960	-	-	-	620
<u>Promotion and General Information/Promotion et renseignements</u>							
Other/Autre	-	-	-	-	-	-	25,000
<u>Indoor Facilities/Installations intérieures</u>							
Visitor Centre/Centre d'accueil	21,677	6,248	3,844	-	-	28,000	2,332
Other/Autre	-	-	-	-	-	-	1,445
<u>Outdoor Self-Use Facilities/Installations extérieures libre-service</u>							
Signs/Exhibits/Panneaux/Expositions	30,000	-	17,265	8,000	-	8,000	1,000
Interpretive Trails/Sentiers d'interprétation	26,338	6,872	11,510	-	-	8,000	6,000
Other Trails/Autres sentiers	4,500	5,542	69,061	-	-	-	-
<u>Interpretive Publications/Publications d'interprétation</u>							
Park Specific/Selon le parc	36,550	19,588	21,580	730	-	16,347	10,990

SOUTHEAST ZONE 2010/
ZONE SUD-EST 2010

	Petroglyphs	Presqu'île	Rideau River	Sandbanks	Sharbot Lake	Voyageur	ZONE TOTALS/ TOTALS DE LA ZONE
<u>Out-of-Park Programs/Programmes externes</u>							
Extension/Diffusion	-	676	-	-	-	220	1,358
<u>Programs/Groups/Programmes/groupes</u>							
School Groups/Groupes scolaires	986	1,151	-	57	-	-	2,578
Other Groups/Autres groupes	495	250	-	70	-	65	1,375
<u>Programs for Public/Programmes au public</u>							
Guided Walks/Tours/Promenades guidées	-	1,183	-	903	-	493	5,409
Evening Programs/Programmes en soirée	146	3,869	-	1,086	-	128	14,081
Film Nights/Soirées cinéma	-	284	-	615	-	-	1,518
Campfires/Feux de camp	-	362	-	809	-	145	2,312
Outdoor Recreation Skills/Initiation aux loisirs de plein air	-	80	-	500	-	-	1,447
Children's Programs/Programmes pour enfants	-	1,789	120	1,351	-	809	9,181
Special Events/Événements spéciaux	-	3,342	-	1,578	-	264	12,887
Interpretive Roving/Balade d'interprétation	9,100	1,270	-	2,321	-	62	19,490
Other/Autre	570	1,181	-	170	-	-	19,747
Campsite Visitation/Visite des emplacements	-	8,000	-	13,307	-	-	36,308
<u>Promotion and General Information/Promotion et renseignements</u>							
Other/Autre	-	-	-	349	-	220	25,569
<u>Indoor Facilities/Installations intérieures</u>							
Visitor Centre/Centre d'accueil	13,562	13,676	-	11,534	-	-	100,873
Other/Autre	12,750	29,349	-	-	-	-	43,544
<u>Outdoor Self-Use Facilities/Installations extérieures libre-service</u>							
Signs/Exhibits/Panneaux/Expositions	4,000	3,273	-	9,120	-	-	80,658
Interpretive Trails/Sentiers d'interprétation	6,000	30,689	-	13,650	-	998	110,057
Other Trails/Autres sentiers	2,500	10,230	-	-	-	-	91,833
<u>Interpretive Publications/Publications d'interprétation</u>							
Park Specific/Selon le parc	10,275	26,610	5,000	57,056	5,000	7,230	216,956

SOUTHWEST ZONE 2010/
ZONE SUD-OUEST 2010

	Bronte Creek	Earl Rowe	Inverhuron	MacGregor Point	The Pinery	Port Burwell	Rock Point	Rondeau	ZONE TOTALS/ TOTAUX DE LA ZONE
<u>Out-of-Park Programs/Programmes externes</u>									
Extension/Diffusion	-	-	12	2,455	192	-	115	61	2,835
<u>Programs/Groups/Programmes/groupes</u>									
School Groups/Groupes scolaires	6,390	-	33	709	781	-	582	624	9,119
Other Groups/Autres groupes	-	60	30	166	1,200	-	72	-	1,528
<u>Programs for Public/Programmes au public</u>									
Guided Walks/Tours/Promenades guidées	447	99	10	461	1,252	243	343	716	3,571
Evening Programs/Programmes en soirée	269	183	298	512	3,783	639	650	986	7,320
Film Nights/Soirées cinéma	-	70	-	425	448	17	-	19	979
Campfires/Feux de camp	398	15	-	638	-	22	661	-	1,734
Outdoor Recreation Skills/Initiation aux loisirs de plein air	35	10	-	482	-	-	171	-	698
Children's Programs/Programmes pour enfants	1,120	918	22	792	3,239	606	1,348	386	8,431
Special Events/Événements spéciaux	1,967	845	152	4,503	-	629	731	2,244	11,071
Interpretive Roving/Balade d'interprétation	883	10	236	918	5,128	100	2,124	181	9,580
Other/Autre	201	38	60	6,323	9,711	80	1,290	-	17,703
Campsite Visitation/Visite des emplacements	2,885	300	600	4,551	609	-	1,271	2,197	12,413
<u>Promotion and General Information/Promotion et renseignements généraux</u>									
Other/Autre	-	-	-	-	682	-	68	690	1,440
<u>Indoor Facilities/Installations intérieures</u>									
Visitor Centre/Centre d'accueil	21,130	-	-	20,095	48,356	1,449	-	26,923	117,953
Other/Autre	15,515	6,000	150	-	-	-	-	-	21,665
<u>Outdoor Self-Use Facilities/Installations extérieures libre-service</u>									
Signs/Exhibits/Panneaux/Expositions	100,000	-	100	25,000	-	-	-	-	125,100
Interpretive Trails/Sentiers d'interprétation	11,210	5,500	-	25,000	97,500	1,200	-	-	140,410
Other Trails/Autres sentiers	100,000	-	200	90,000	65,000	-	38,000	-	293,200
<u>Interpretive Publications/Publications d'interprétation</u>									
Park Specific/Selon le parc	35,000	20,000	333	-	11,935	9,375	9,250	34,660	120,553

SUMMARY/RESUME
NATURAL HERITAGE EDUCATION ATTENDANCE/DES PROGRAMMES EDUCATIFS SUR LE PATRIMOINE NATUREL
(By Zone/par zone) 2010

	Algonquin Park Zone/ Zone Du Parc Algonquin	Central Zone/ Zone Centrale	Northeast Zone/ Zone Nord-Est	Northwest Zone/ Zone Nord-Ouest	Southeast Zone/ Zone Sud-Est	Southwest Zone/ Zone Sud-Ouest	ZONE TOTALS/ TOTAUX DE LA ZONE
<u>Out-of-Park Programs/Programmes externes</u>							
Extension/Diffusion	372	438	295	260	1,358	2,835	5,558
<u>Programs/Groups/Programmes/groupe</u>							
School Groups/Groupes scolaires	2,914	1,370	426	867	2,578	9,119	17,274
Other Groups/Autres groupes	2,832	631	126	0	1,375	1,528	6,492
<u>Programs for Public/Programmes au public</u>							
Guided Walks/Tours/Promenades guidées	3,869	2,263	959	600	5,409	3,571	16,671
Evening Programs/Programmes en soirée	7,340	15,542	4,304	5,323	14,081	7,320	53,910
Film Nights/Soirées cinéma	47	569	1,411	1,609	1,518	979	6,133
Campfires/Feux de camp	-	1,087	896	393	2,312	1,734	6,422
Outdoor Recreation Skills/Initiation aux loisirs de plein air	-	1,066	185	220	1,447	698	3,616
Children's Programs/Programmes pour enfants	4,952	8,588	1,501	2,271	9,181	8,431	34,924
Special Events/Événements spéciaux	4,228	13,236	3,491	2,612	12,887	11,071	47,525
Interpretive Roving/Balade d'interprétation	10,227	7,945	1,276	950	19,490	9,580	49,468
Other/Autre	-	687	7,809	838	19,747	17,703	46,784
Campsite Visitation/Visite des emplacements	-	4,554	10,599	7,696	36,308	12,413	71,570
<u>Promotion and General Information/Promotion et renseignements</u>							
Other/Autre	30	430	0	170	25,569	1,440	27,639
<u>Indoor Facilities/Installations intérieures</u>							
Visitor Centre/Centre d'accueil	172,469	41,886	30,125	41,083	100,873	117,953	504,389
Other/Autre	30,000	5,886	0	226	43,544	21,665	101,321
<u>Outdoor Self-Use Facilities/Installations extérieures libre-service</u>							
Signs/Exhibits/Panneaux/Expositions	-	5,500	343	157,884	80,658	125,100	369,485
Interpretive Trails/Sentiers d'interprétation	179,960	78,202	8,247	10,732	110,057	140,410	527,608
Other Trails/Autres sentiers	-	194,425	6,266	10,755	91,833	293,200	596,479
<u>Interpretive Publications/Publications d'interprétation</u>							
Park Specific/Selon le parc	109,115	160,022	112,496	19,969	216,956	120,553	739,111
*ZONE TOTALS/TOTAUX DE LA ZONE	419,240	384,305	78,259	244,489	580,225	786,750	3,232,379

**2010 PROVINCIAL PARK ENFORCEMENT STATISTICS/
STATISTIQUES SUR L'APPLICATION DES REGLEMENTS DANS LES PARCS PROVINCIAUX EN 2010**

**2010 ENFORCEMENT STATISTICS BY ZONE
STATISTIQUES PAR ZONE POUR 2010**

OCCURRENCES/NOMBRE DE CAS	Algonquin/ Algonquin	Central/ Centrale	Northeast/ Nord-Est	Northwest/ Nord-Ouest	Southeast/ Sud-Est	Southwest/ Sud-Ouest	TOTALS/ TOTAUX 2010	TOTALS/ TOTAUX 2009	% Change/ changeme nt en %
Evictions/ Évictions	177	1,036	45	44	1,144	1,658	4,104	4,837	-15.2%
Arrests/ Arrestations	2	34	2	11	29	46	124	122	1.6%
Documented Warnings/ Avertissements avec documents	5,589	17,668	2,981	2,472	9,127	4,590	42,427	40,549	4.6%
Provincial Parks & Conservation Reserves Certificate of Offence les parcs provinciaux et les réserves de conservation/Procès-verbal d'infraction	222	537	59	28	366	317	1,529	1,459	4.8%
Provincial Parks & Conservation Reserves Certificate of Parking Infraction les parcs provinciaux et les réserves de conservation/Procès-verbal d'infraction de stationnement	311	1,163	160	362	2,251	114	4,361	3,800	14.8%
Liquor Licence Act/ Loi sur les permis de vente d'alcool	18	355	15	20	284	405	1,097	896	22.4%
Liquor Ban/Alcool interdit	0	29	0	3	51	107	190	82	131.7%
Highway Traffic Act/ Code de la route	14	48	5	0	27	60	154	193	-20.2%
Trespass to Property Act/Infraction à la Loi sur la propriété	12	21	2	1	19	45	100	88	13.6%
Criminal Code/ Code criminel	0	6	0	1	4	12	23	25	-8.0%
Other/ Autres	5	0	0	14	6	0	25	69	-63.8%
Total Charges Laid/ Total des accusations portées	582	2,159	241	429	3,008	1,060	7,479	6,612	13.1%

**2010 PROVINCIAL PARK ENFORCEMENT STATISTICS/
STATISTIQUES SUR L'APPLICATION DES REGLEMENTS DANS LES PARCS PROVINCIAUX EN 2010**

**2010 ENFORCEMENT STATISTICS BY ZONE
STATISTIQUES PAR ZONE POUR 2010**

OCCURRENCES/NOMBRE DE CAS	Algonquin/ Algonquin	Central/ Centrale	Northeast/ Nord-Est	Northwest/ Nord-Ouest	Southeast/ Sud-Est	Southwest/ Sud-Ouest	TOTALS/ TOTAUX 2010	TOTALS/ TOTAUX 2009	% Change/ changeme nt en %
Hospitalization Accidents/ Hospitalisations dues à des accidents	7	47	15	9	33	42	153	186	-17.7%
Drownings/ Noyades	1	0	0	0	2	2	5	2	150.0%
Other Accidental Deaths/ Autres morts accidentelles	1	2	0	0	2	0	5	0	-100.0%
Other Occurrences/Autres cas	23	76	351	75	197	293	1,015	1,094	-7.2%
Park Wardens (person days)/ Gardiens de parc (jours-personnes)	2,402	6,043	3,520	1,513	4,527	4,217	22,222	19,428	14.4%
Other Park Staff (person days)/ Autres employés de parc (jours-	223	227	276	194	429	81	1,430	2,173	-34.2%
Conservation Officers (person days)/ Agents de protection de la nature (jours-personnes)	3	10	38	12	2	15	80	72	11.1%
Police (person days)/ Agents de police (jours-personnes)	1	112	23	9	16	68	229	172	33.1%

* Other occurrences include a variety of local issues including thefts, vandalism, auto accidents, recorded complaints and other situations which involved Park Wardens to some degree/ Les autres cas comprennent différents incidents survenus à l'échelon local (p.ex.vol, vandalisme, accident de voiture, plainte et d'autres situations nécessitant, dans une certaine mesure, l'intervention des gardiens de parc.